

Format - N° de consultation
A3_2021030100879P5F

Plan de détail des réseaux souterrains (marquage piquetage...) Carte n° 3

Numéro Dommage aux ouvrages
Tel : 01 76 61 47 01



Format - N° de consultation
A3_2021030100879P5F

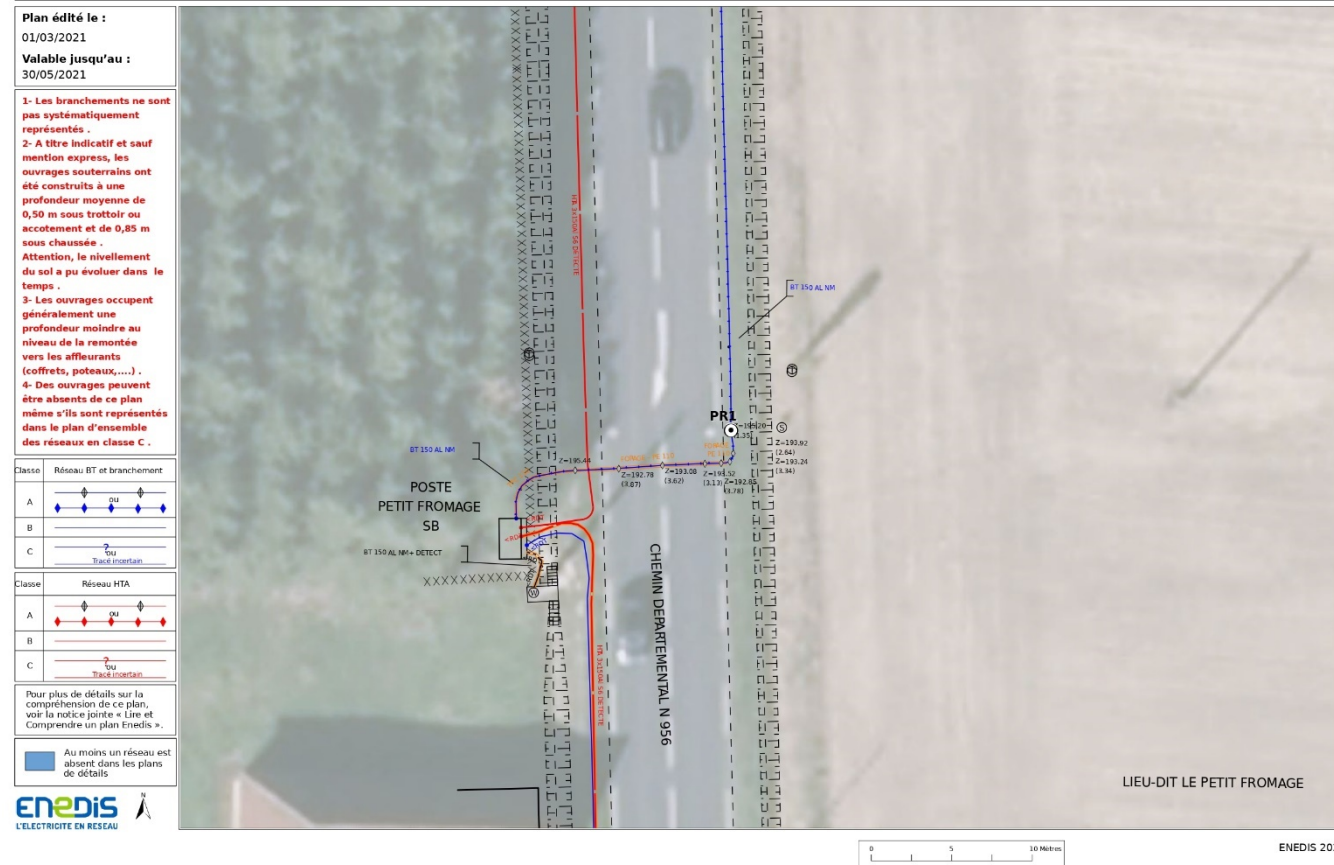
Plan de détail des réseaux souterrains (marquage piquetage...) Carte n° 4

Numéro Dommage aux ouvrages
Tel : 01 76 61 47 01



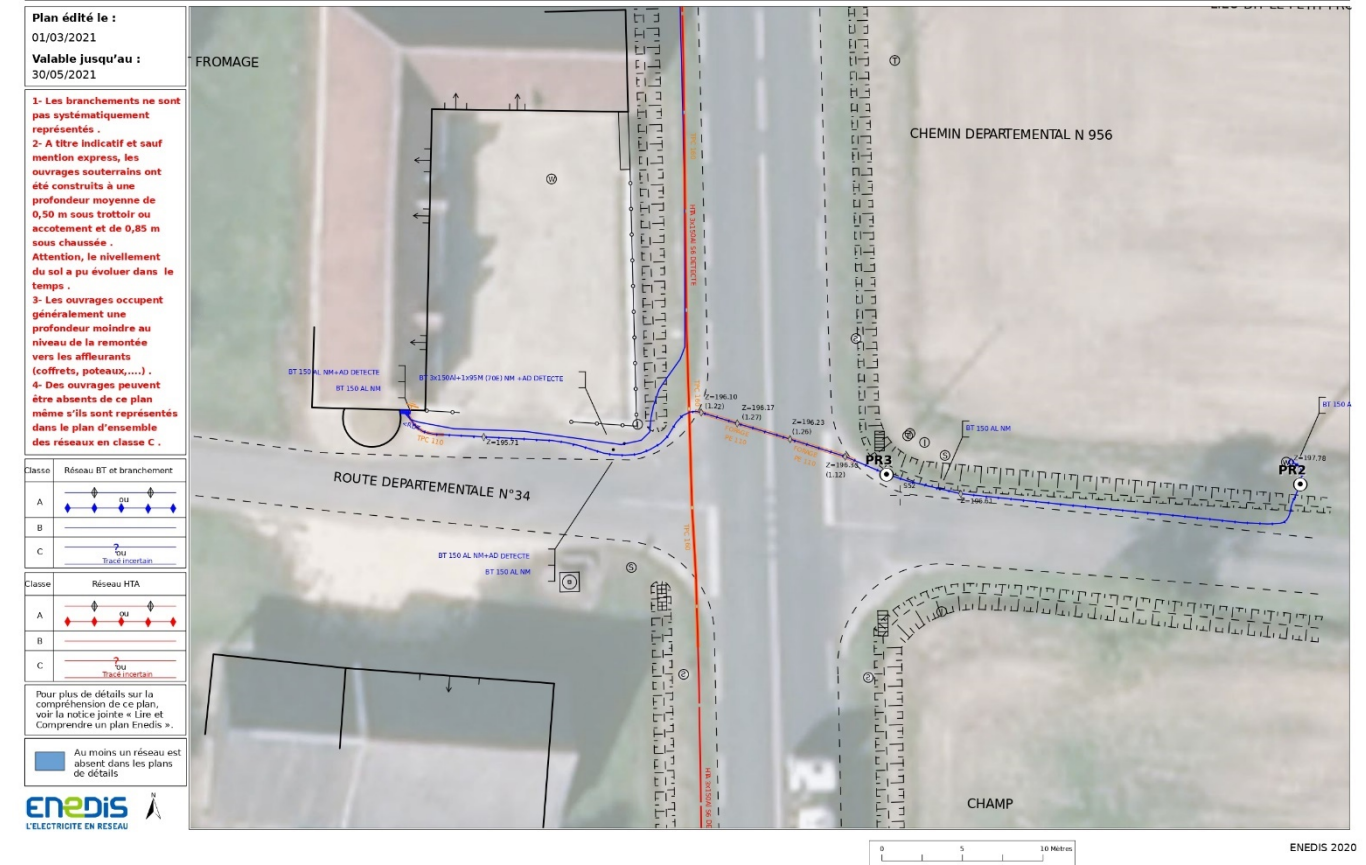
Format - N° de consultation
A3_2021030100879P5F

Plan de détail des réseaux souterrains Numéro Dommage aux ouvrages
(marquage piquetage...) Carte n° 5 **Tel : 01 76 61 47 01**



Format - N° de consultation
A3_2021030100879P5F

Plan de détail des réseaux souterrains Numéro Dommage aux ouvrages
(marquage piquetage...) Carte n° 6 **Tel : 01 76 61 47 01**



Service qui délivre le document

ENEDIS-DRCEN-CENTRE
DT DICT DR CENTRE
CS 30640 ORMES
Chemin de l'allée



45146 ST JEAN DE LA RUELLE CEDEX
France
Tél : +33238803680 Fax : +33344625400

COMMENTAIRES IMPORTANTS
ASSOCIES AU DOCUMENT N°
2109011386.210902RDT06

Veillez prendre en compte les commentaires suivants :

IMPRESSION DES PLANS JOINTS AU BON FORMAT:

les plans PDF qui vous sont adressés sont multi formats. Ils sont indiqués sur chaque page. Pour conserver les échelles et avoir une bonne lecture des plans 1/200ème, il vous faut imprimer chaque page au bon format.

Assurez vous

qu'aucune mise à l'échelle automatique n'est activée dans votre gestionnaire d'impression.

Responsable : BREUIL SANDY

Tél :

Date : 01/03/2021

Signature :

(Commentaires_V5_3_V1.0)

© DICT.fr



**Récépissé de DT
Récépissé de DICT**
Au titre du chapitre IV du titre V du livre V (partie réglementaire) du Code de l'environnement
et de la section 12 du chapitre IV du titre III du livre V de la 4^{ème} partie (partie réglementaire) du Code du travail



(Annexe 2 de l'arrêté du 15 février 2012 modifié - NOR : DEVP1116359A)



SYNDICAT DES EAUX DU BOISCHAUD NORD

Légende de plan Eau-AEP

Destinataire

Récépissé de DT
 Récépissé de DICT
 Récépissé de DT/DICT conjointe

Dénomination : KALLICEO
Complément / Service : 10 Parc Club du Millénaire
Numéro / Voie : 1025 avenue Henri Becquerel
Lieu-dit / BP :
Code Postal / Commune : 34000 MONTPELLIER
Pays : France

Coordonnées de l'exploitant :
Raison sociale : SYNDICAT DES EAUX DU BOISCHAUD NORD
Personne à contacter : MACHADO François
Numéro / Voie : TSA 70011
Lieu-dit / BP :
Code Postal / Commune : 69134 DARDILLY CEDEX
Tél. : 0426727706 Fax : 0420104077

N° consultation du téléservice : 2021030100812PGB
Référence de l'exploitant :
N° d'affaire du déclarant : 01
Personne à contacter (déclarant) :
Date de réception de la déclaration : 01 / 03 / 2021
Commune principale des travaux : Baudres
Adresse des travaux prévus : NR

Éléments généraux de réponse

Les renseignements que vous avez fournis ne nous permettent pas de vous répondre. La déclaration est à renouveler. Précisez notamment :
 Les réseaux/ouvrages que nous exploitons ne sont pas concernés au regard des informations fournies. Distance > à : _____ m
 Il y a au moins un réseau/ouvrage concerné (voir liste jointe) de catégorie : EA _____ (voir liste des catégories au verso)

Modification ou extension de nos réseaux / ouvrages

Modification ou extension de réseau/ouvrage envisagée dans un délai inférieur à 3 mois :
 Réalisation de modifications en cours sur notre réseau/ouvrage.
Veuillez contacter notre représentant : _____ Tél. : _____
NB : Si nous avons connaissance d'une modification du réseau/ouvrage dans le délai maximal de 3 mois à compter de la consultation du téléservice, nous vous en informons.

Emplacement de nos réseaux / ouvrages

Plans joints : Références : Echelle(1) : Date d'édition(2) : Sensible : Prof. régl. min(1) : Matériau réseau(1) :
NB : La classe de précision A, B ou C figure dans les plans. _____ / _____ / _____ 0 cm
 Réunion sur chantier pour localisation du réseau/ouvrage : Date retenue d'un commun accord : _____ / _____ à _____ h
ou Prise de RDV à l'initiative du déclarant (date du dernier contact non conclusif : _____ / _____ / _____)
 Votre projet doit tenir compte de la servitude protégeant notre ouvrage.
 (cas d'un récépissé de DT) Vous devez prévoir des investigations complémentaires à notre charge (hors cas d'exemption prévus dans la réglementation) (2)
 Des branchements non cartographiés sont présents. Ils sont soit pourvus d'affleurants visibles et rattachés à un réseau principal souterrain identifié dans les plans joints, soit munis de dispositifs automatiques supprimant tout risque en cas d'endommagement (2)

(1) : facultatif si l'information est fournie sur le plan joint (2) : pour les tronçons et branchements non cartographiés en classe A, prévoir des clauses techniques et financières particulières dans le marché

Recommandations de sécurité

Les recommandations techniques générales en fonction des réseaux et des techniques de travaux prévues sont consultables sur www.reseaux-et-canalisation.gouv.fr
Les recommandations techniques spécifiques suivantes sont à appliquer, en fonction des risques liés à l'utilisation des techniques de travaux employées :
Rubriques du guide technique relatives à des ouvrages ou travaux spécifiques : _____
Pour les exploitants de lignes électriques : si la distance d'approche a été précisée, la mise hors tension est : possible impossible
Mesures de sécurité à mettre en œuvre : _____
Dispositifs importants pour la sécurité :

Cas de dégradation d'un de nos ouvrages

En cas de dégradation d'un de nos ouvrages, contactez nos services au numéro de téléphone suivant : 0608257152
Pour toute anomalie susceptible de mettre en cause la sécurité au cours du déroulement du chantier, prévenir le service départemental d'incendie et de secours (par défaut le 18 ou le 112) :

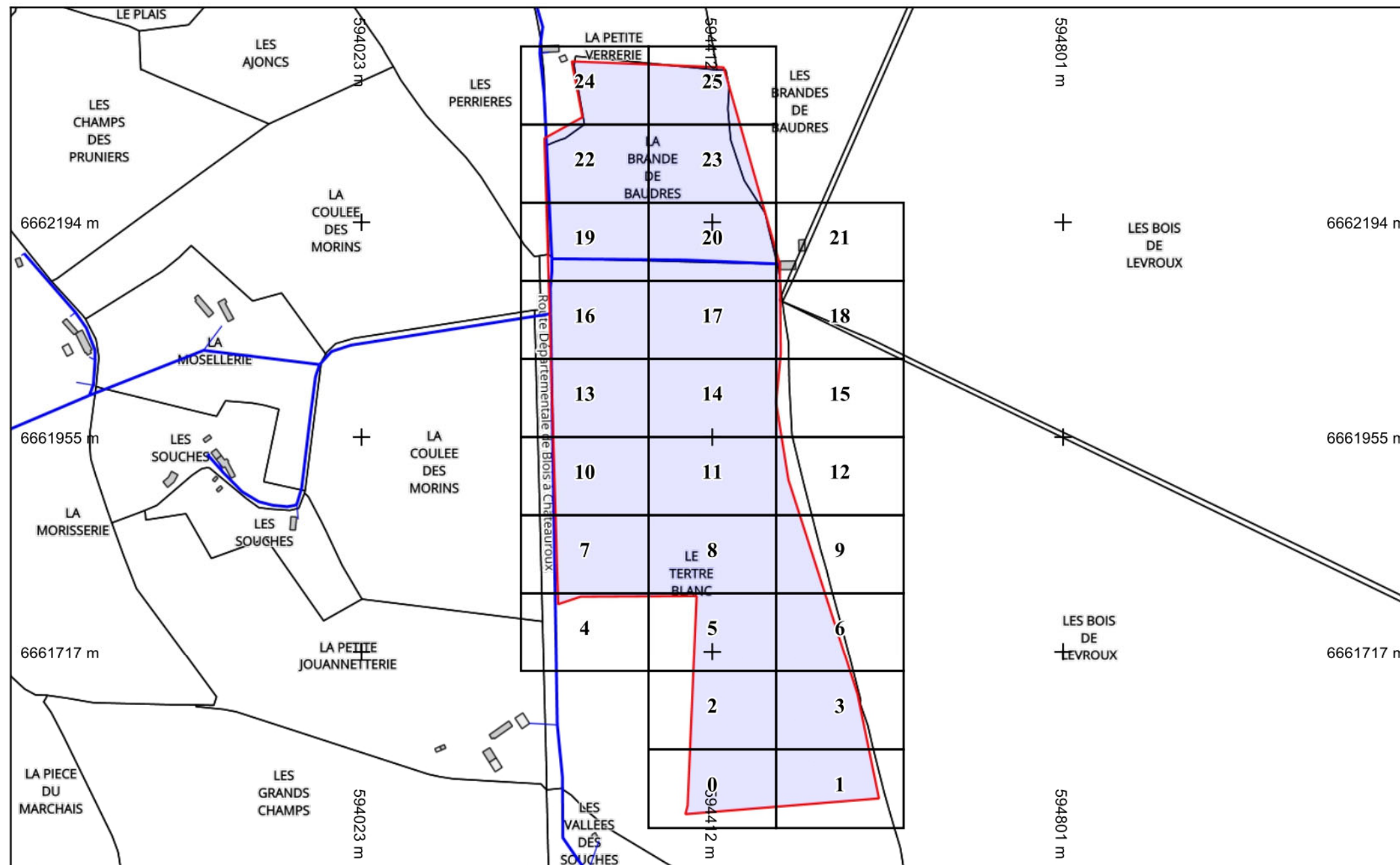
Responsable du dossier
Nom : DT-DICT
Désignation du service :
Tél. : 0426727706

Signature de l'exploitant ou de son représentant
Nom du signataire : BERNAL Fatima
Signature : Sogelink
Date : 01 / 03 / 2021 Nombre de pièces jointes, y compris les plans : 2

- canalisation
- branchement
- Accelérateur
- Compteur (branchement)
- Compteur (sectorisation)
- Incendie
- Ouvrage de stockage
- Purge (vidange)
- Reducteur de pression
- Reserve Incendie
- Robinet prise en charge
- Stabilisateur de pression
- Station de production
- Surpresseur
- Vanne
- Ventouse

Cadastre

- Communes
- Bati Dur
- Lieux dits
- Bati Léger
- Parcelles
- 123 : Numéro de voie
- 123 : Numéro de parcelles



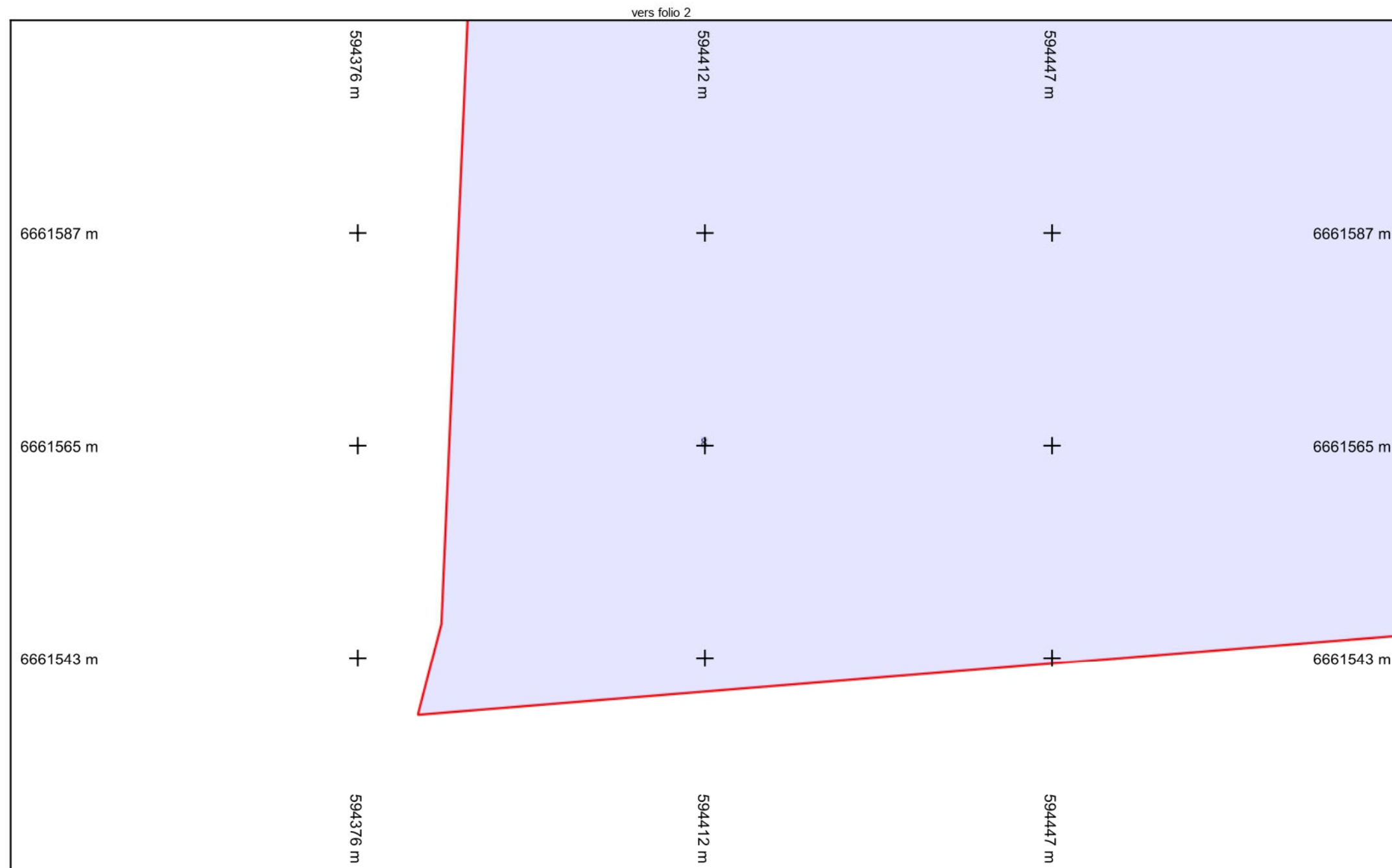
Légende :
Voir page annexe

Échelle : 1:5500 --- Plan généré le : 01/03/2021 - 14:22:53
 Numéro de consultation : 2021030100812PGB
 Adresse : NR, 36110 Baudres
 Plan d'ensemble - Format d'impression : A4 Paysage

0 20 40 60 100m



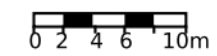
Classe de précision : C	Catégorie réseau : EA	Carroyage : RGF93/Lambert 93 - EPSG:2154
-------------------------	-----------------------	--



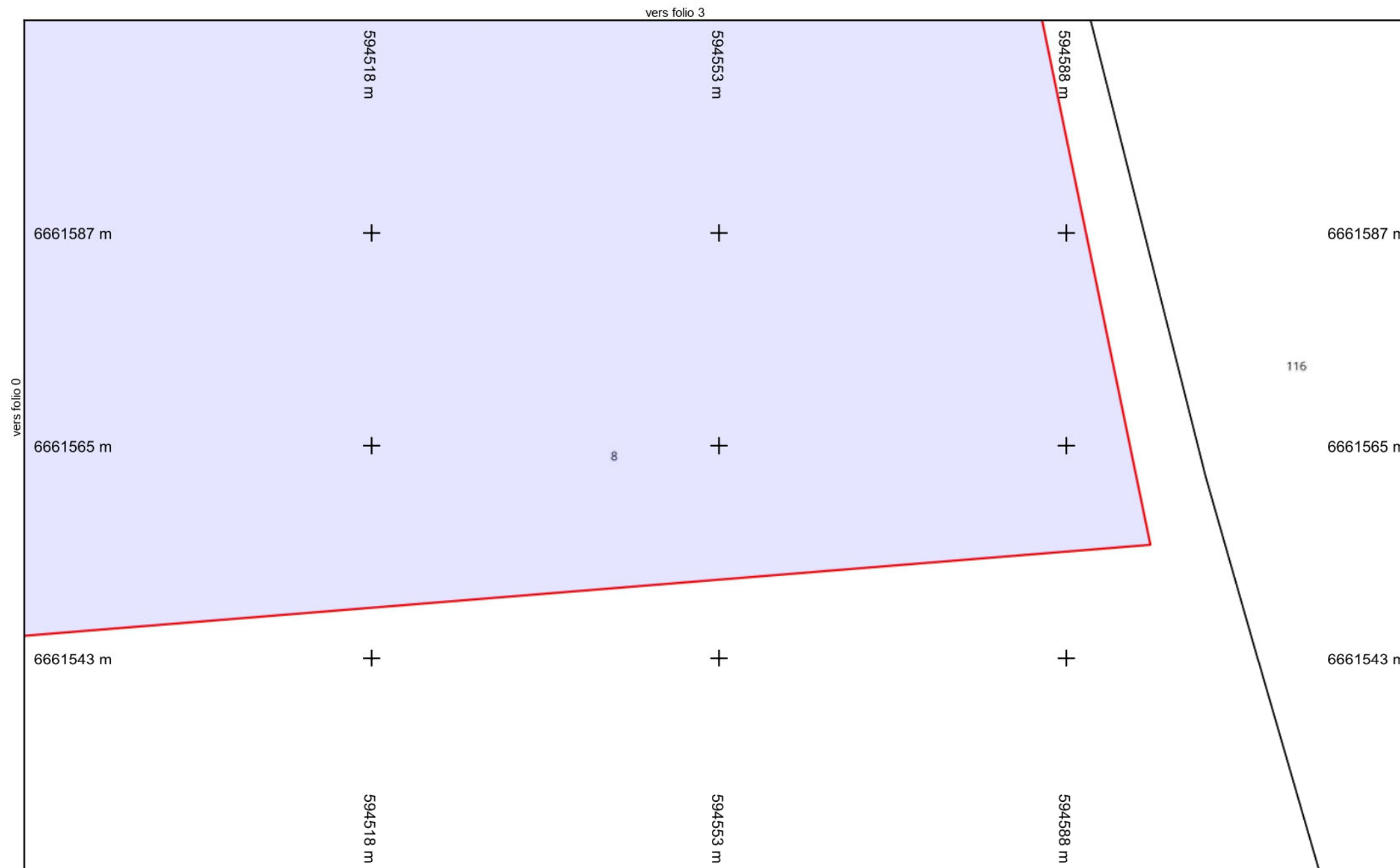
Légende :
Voir page annexe

Folio n° : 0

Échelle : 1:500 -- Plan généré le : 01/03/2021 - 14:22:53
 Numéro de consultation : 2021030100812PGB
 Adresse : NR, 36110 Baudres
 Format d'impression : A4 Paysage



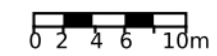
Classe de précision : C	Catégorie réseau : EA	Carroyage : RGF93/Lambert 93 - EPSG:2154
-------------------------	-----------------------	--



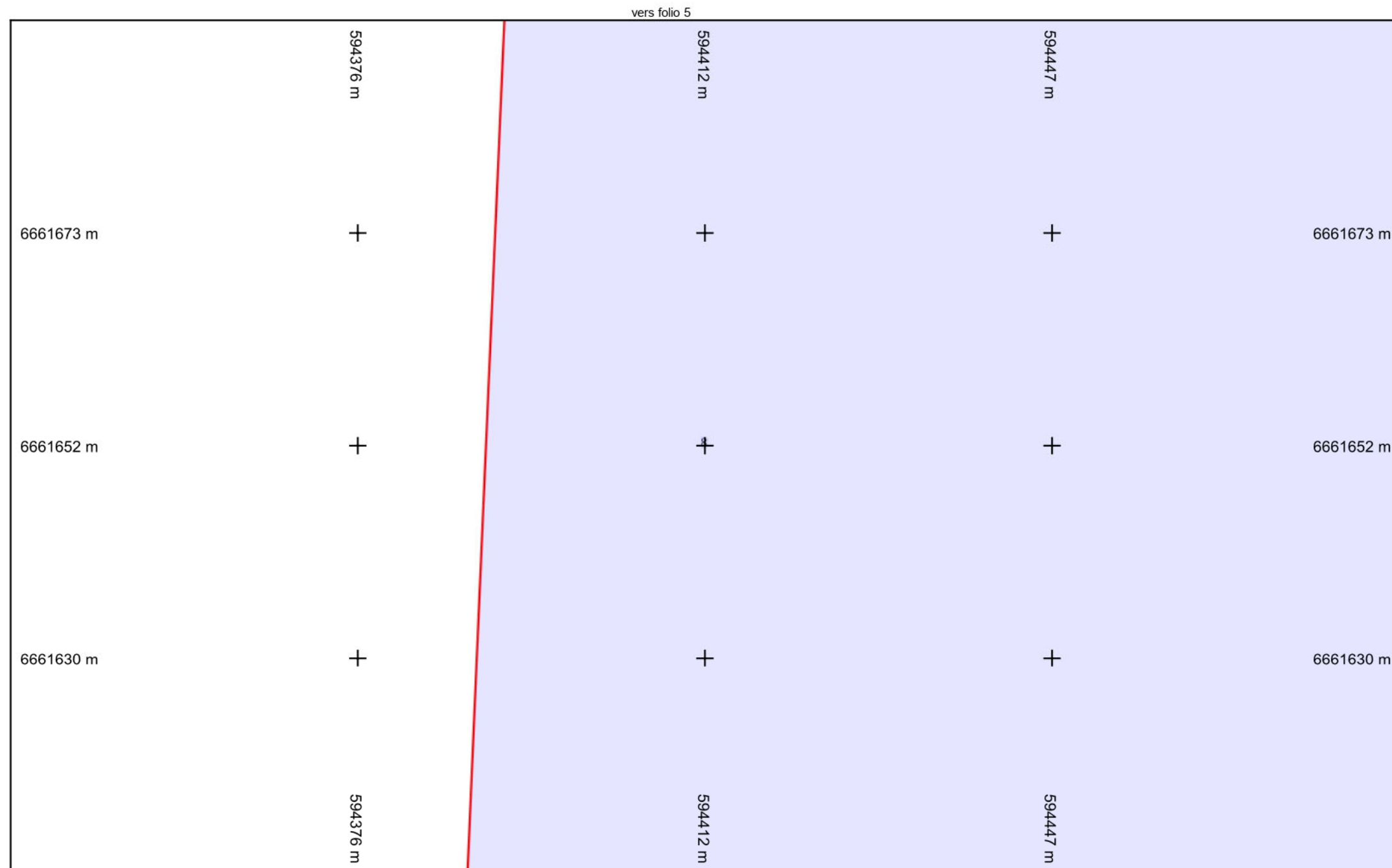
Légende :
Voir page annexe

Folio n° : 1

Échelle : 1:500 --- Plan généré le : 01/03/2021 - 14:22:53
 Numéro de consultation : 2021030100812PGB
 Adresse : NR, 36110 Baudres
 Format d'impression : A4 Paysage



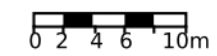
Classe de précision : C	Catégorie réseau : EA	Carroyage : RGF93/Lambert 93 - EPSG:2154
-------------------------	-----------------------	--



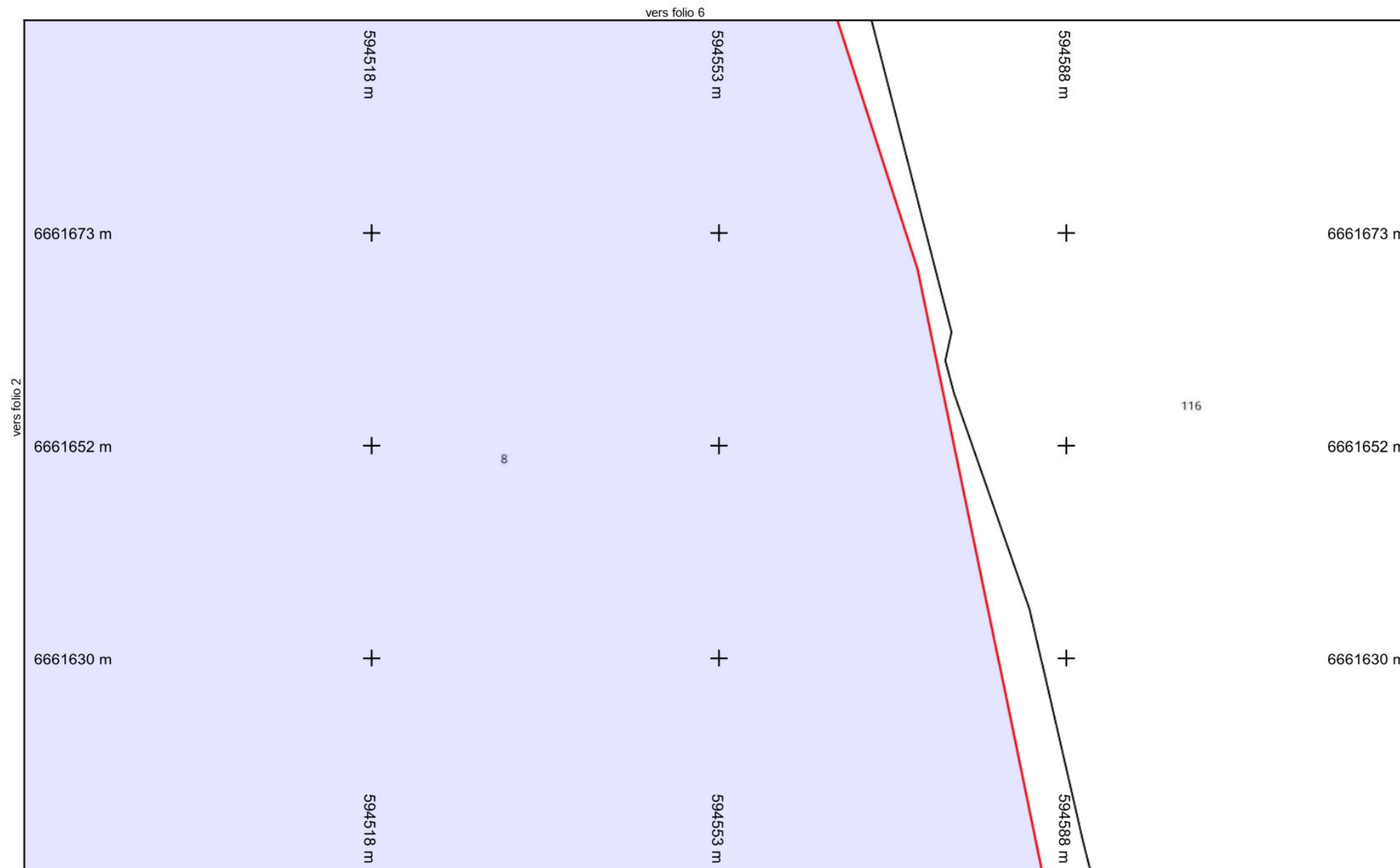
Légende :
Voir page annexe

vers folio 0
Folio n° : 2

Échelle : 1:500 -- Plan généré le : 01/03/2021 - 14:22:53
 Numéro de consultation : 2021030100812PGB
 Adresse : NR, 36110 Baudres
 Format d'impression : A4 Paysage



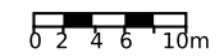
Classe de précision : C	Catégorie réseau : EA	Carroyage : RGF93/Lambert 93 - EPSG:2154
-------------------------	-----------------------	--



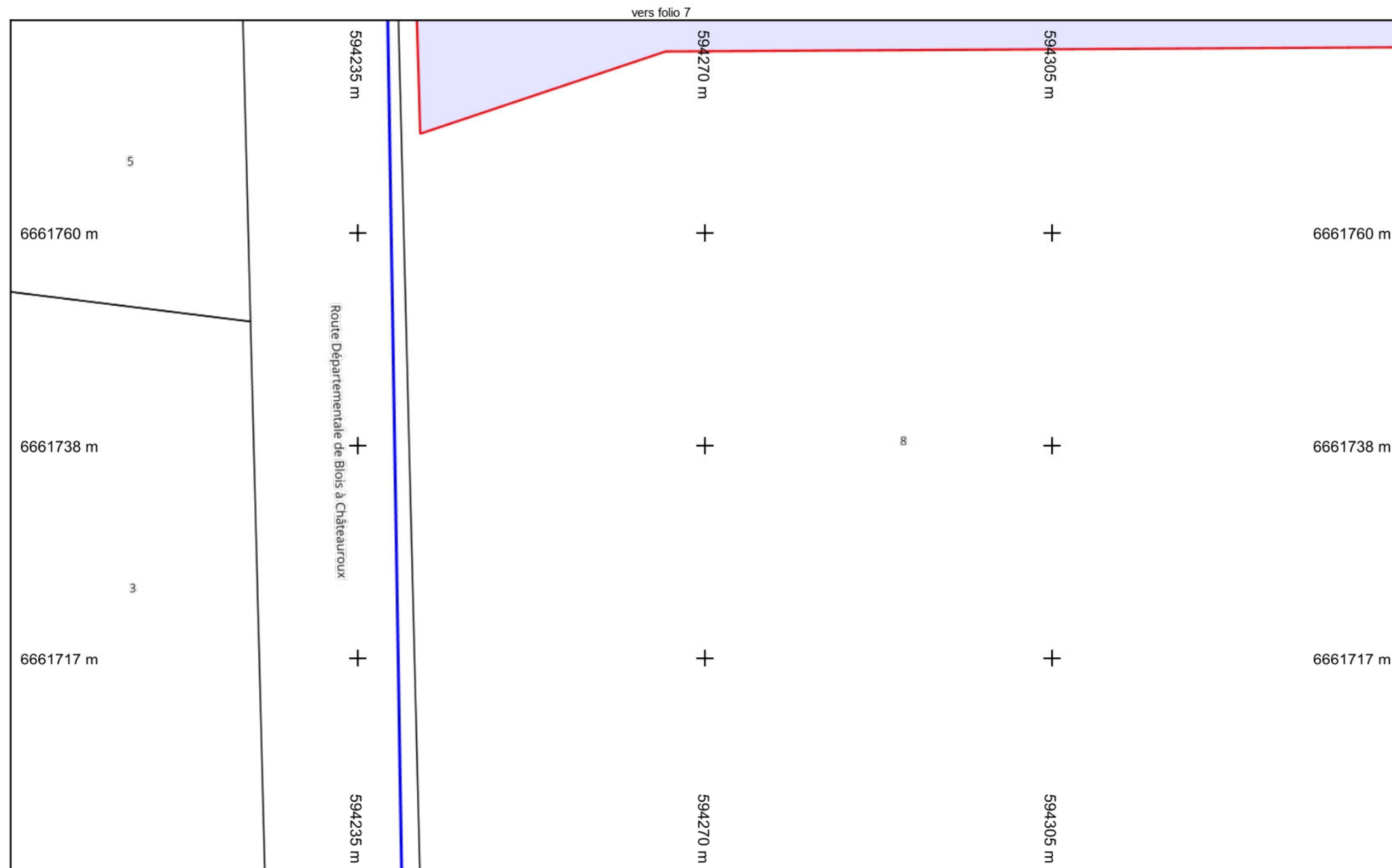
Légende :
Voir page annexe

vers folio 1
Folio n° : 3

Échelle : 1:500 --- Plan généré le : 01/03/2021 - 14:22:53
 Numéro de consultation : 2021030100812PGB
 Adresse : NR, 36110 Baudres
 Format d'impression : A4 Paysage



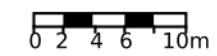
Classe de précision : C	Catégorie réseau : EA	Carroyage : RGF93/Lambert 93 - EPSG:2154
-------------------------	-----------------------	--



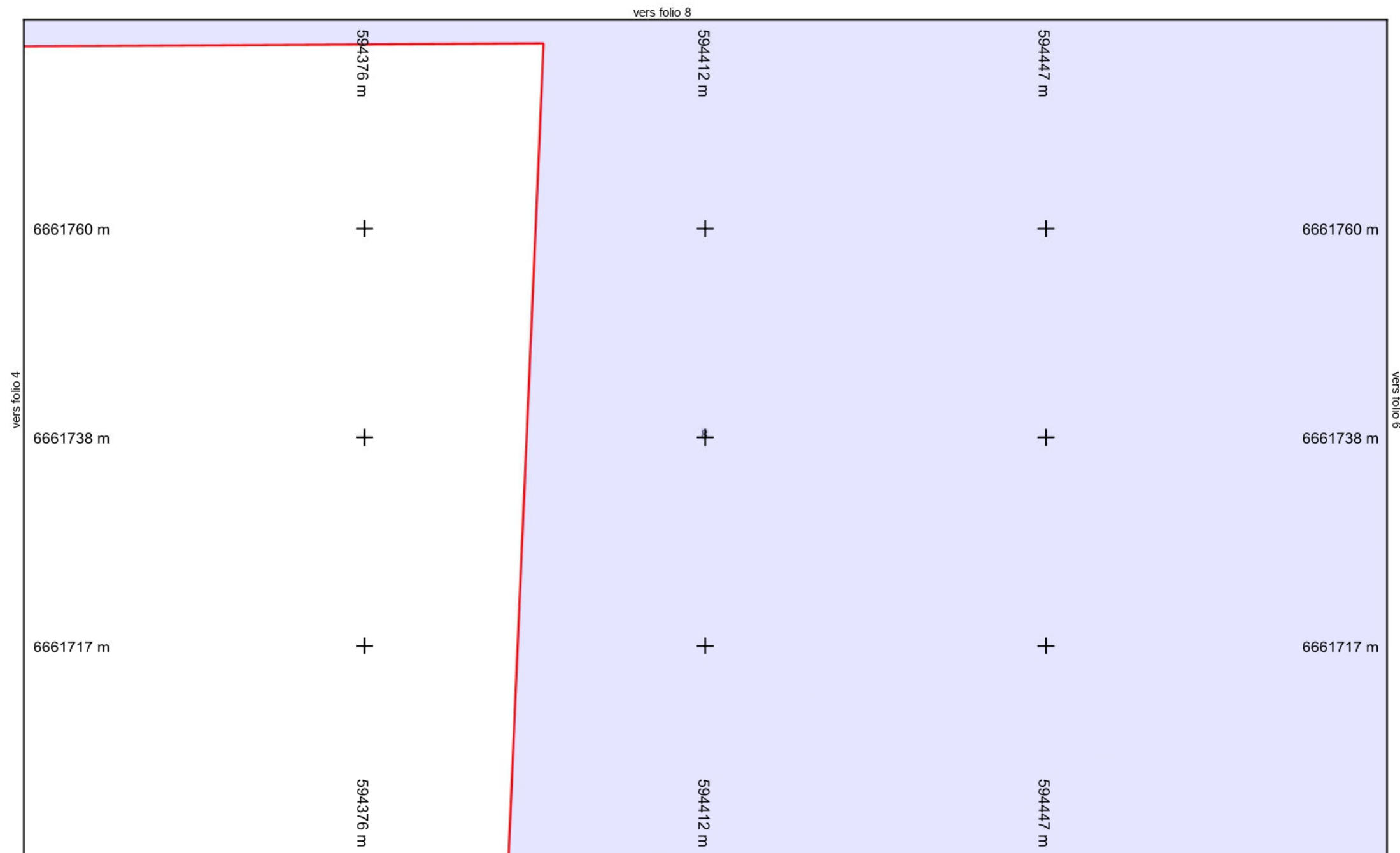
Légende :
Voir page annexe

Folio n° : 4

Échelle : 1:500 -- Plan généré le : 01/03/2021 - 14:22:53
 Numéro de consultation : 2021030100812PGB
 Adresse : NR, 36110 Baudres
 Format d'impression : A4 Paysage



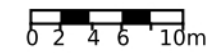
Classe de précision : C	Catégorie réseau : EA	Carroyage : RGF93/Lambert 93 - EPSG:2154
-------------------------	-----------------------	--



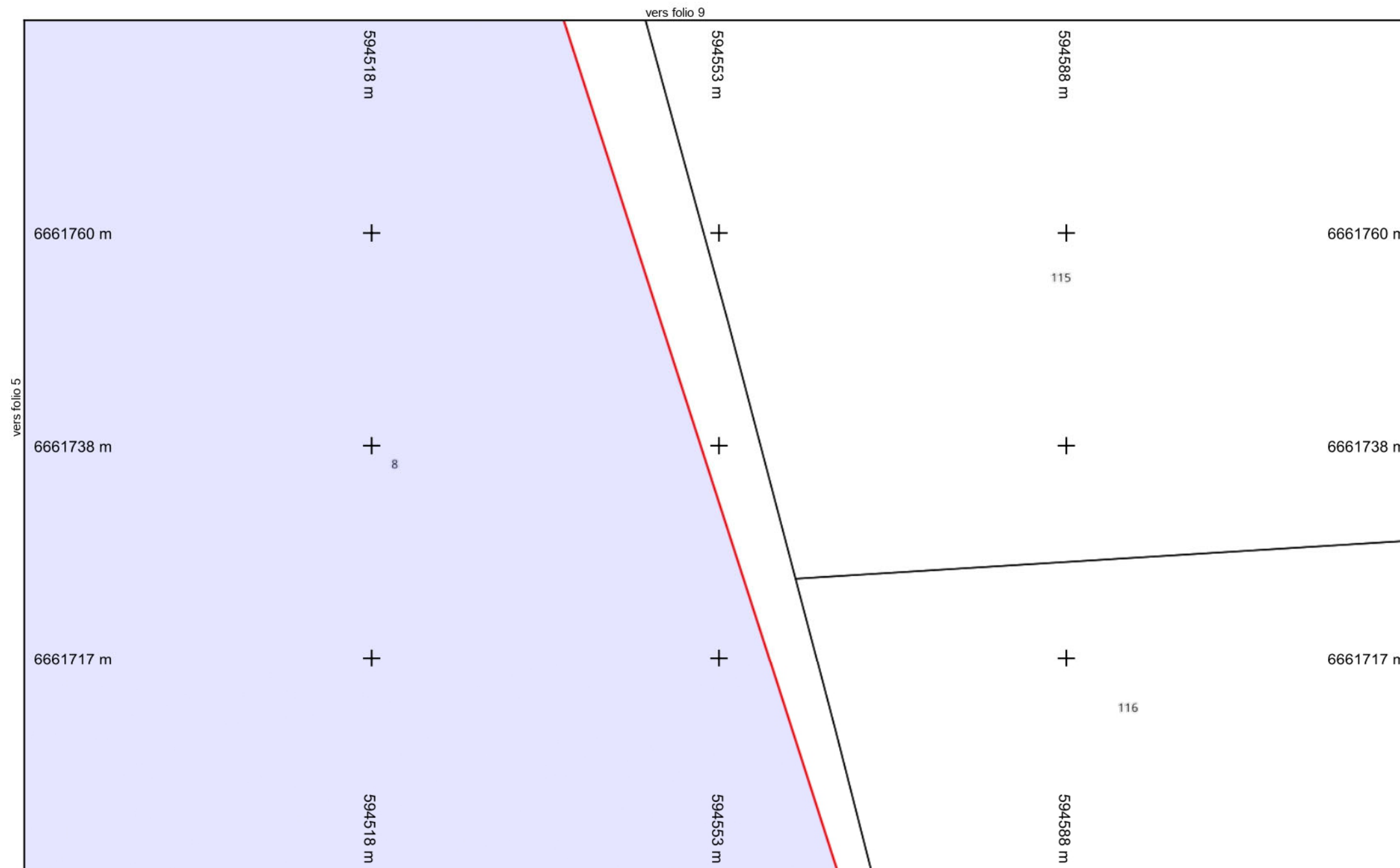
Légende :
Voir page annexe

vers folio 2
Folio n° : 5

Échelle : 1:500 -- Plan généré le : 01/03/2021 - 14:22:53
 Numéro de consultation : 2021030100812PGB
 Adresse : NR, 36110 Baudres
 Format d'impression : A4 Paysage



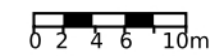
Classe de précision : C	Catégorie réseau : EA	Carroyage : RGF93/Lambert 93 - EPSG:2154
-------------------------	-----------------------	--



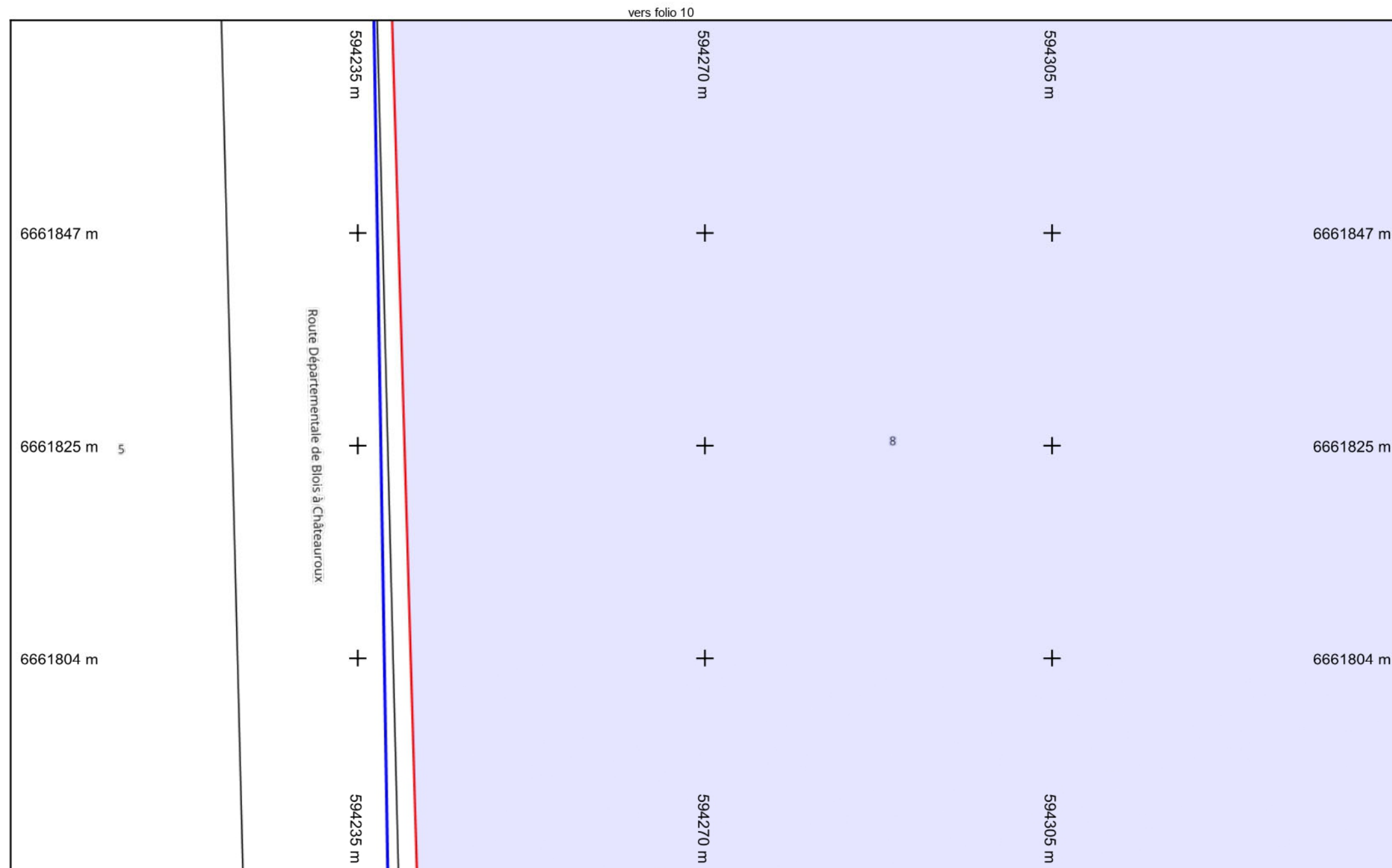
Légende :
Voir page annexe

vers folio 3
Folio n° : 6

Échelle : 1:500 --- Plan généré le : 01/03/2021 - 14:22:53
 Numéro de consultation : 2021030100812PGB
 Adresse : NR, 36110 Baudres
 Format d'impression : A4 Paysage



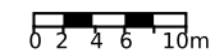
Classe de précision : C	Catégorie réseau : EA	Carroyage : RGF93/Lambert 93 - EPSG:2154
-------------------------	-----------------------	--



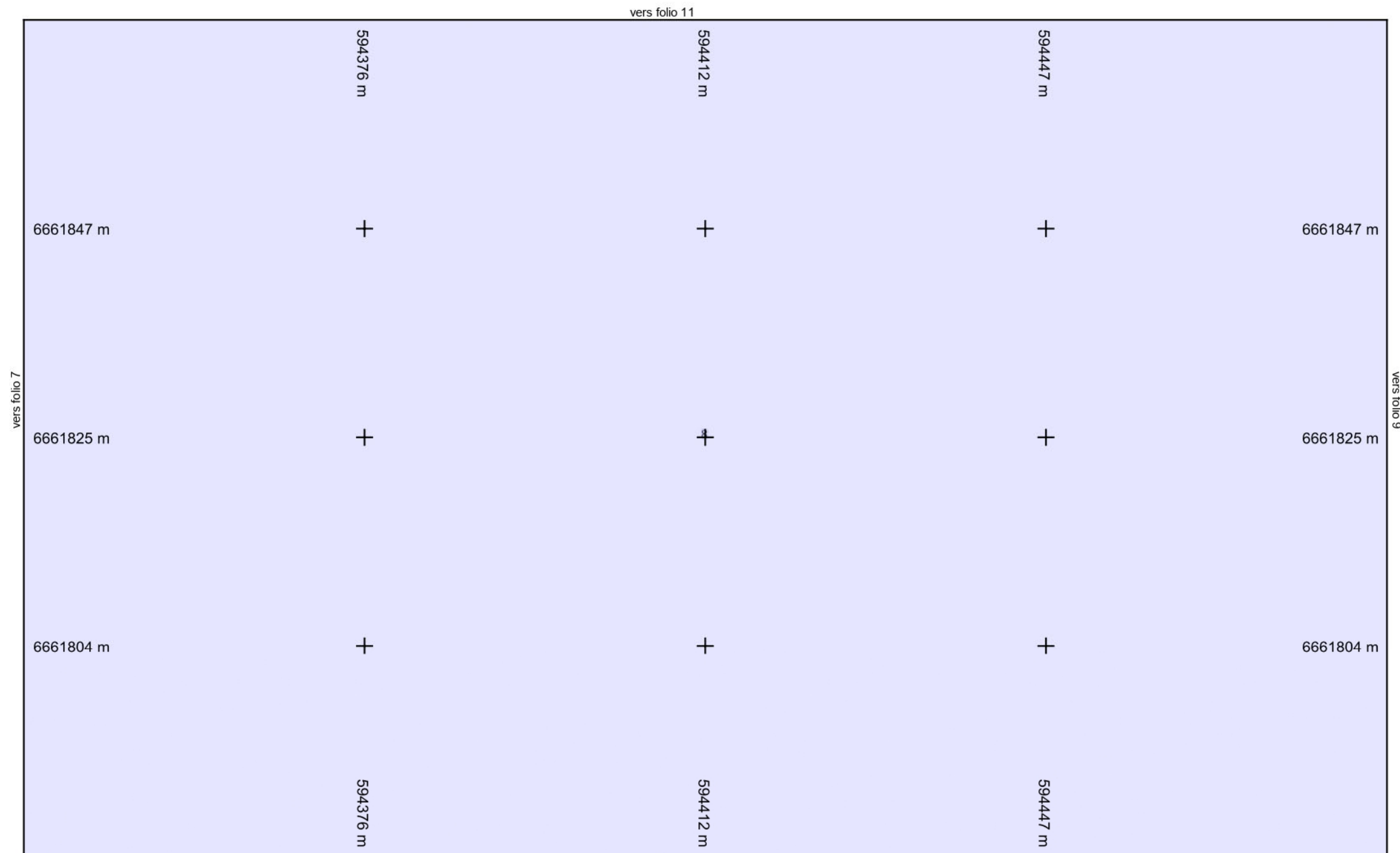
Légende :
Voir page annexe

vers folio 4
Folio n° : 7

Échelle : 1:500 -- Plan généré le : 01/03/2021 - 14:22:53
 Numéro de consultation : 2021030100812PGB
 Adresse : NR, 36110 Baudres
 Format d'impression : A4 Paysage



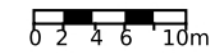
Classe de précision : C	Catégorie réseau : EA	Carroyage : RGF93/Lambert 93 - EPSG:2154
-------------------------	-----------------------	--



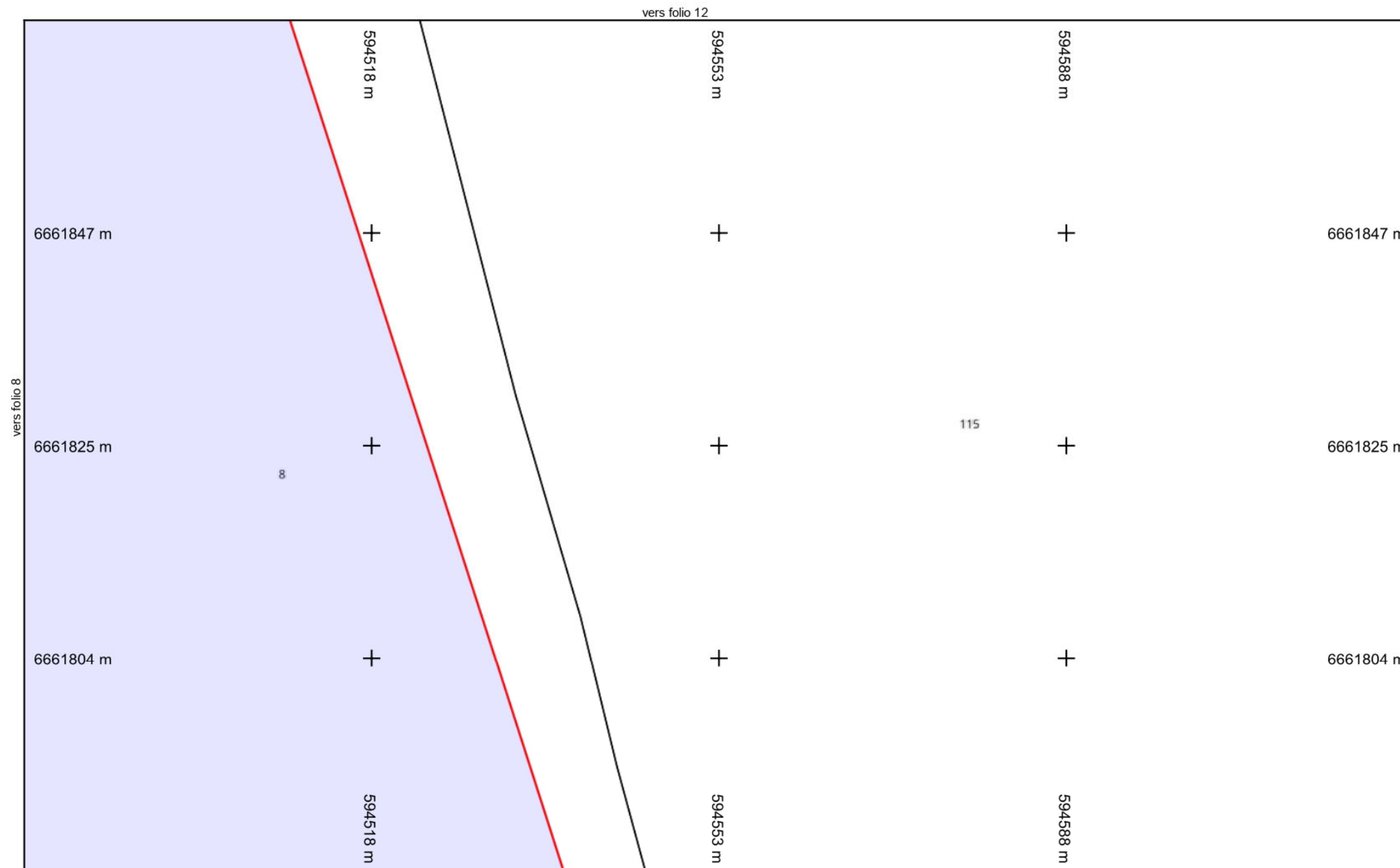
Légende :
Voir page annexe

vers folio 5
Folio n° : 8

Échelle : 1:500 -- Plan généré le : 01/03/2021 - 14:22:53
 Numéro de consultation : 2021030100812PGB
 Adresse : NR, 36110 Baudres
 Format d'impression : A4 Paysage



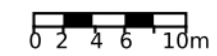
Classe de précision : C	Catégorie réseau : EA	Carroyage : RGF93/Lambert 93 - EPSG:2154
-------------------------	-----------------------	--



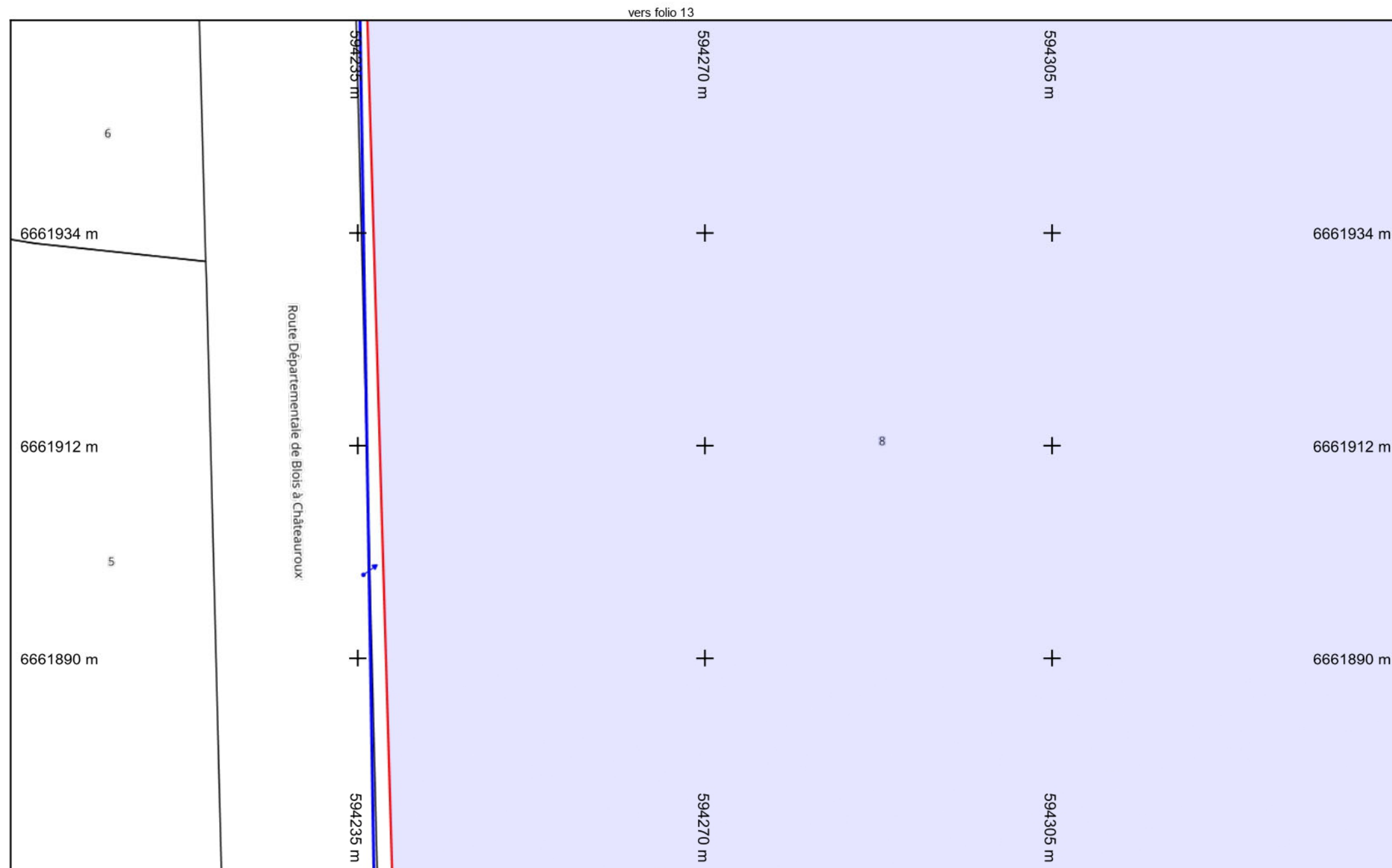
Légende :
Voir page annexe

Folio n° : 9

Échelle : 1:500 --- Plan généré le : 01/03/2021 - 14:22:53
 Numéro de consultation : 2021030100812PGB
 Adresse : NR, 36110 Baudres
 Format d'impression : A4 Paysage



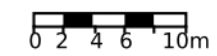
Classe de précision : C	Catégorie réseau : EA	Carroyage : RGF93/Lambert 93 - EPSG:2154
-------------------------	-----------------------	--



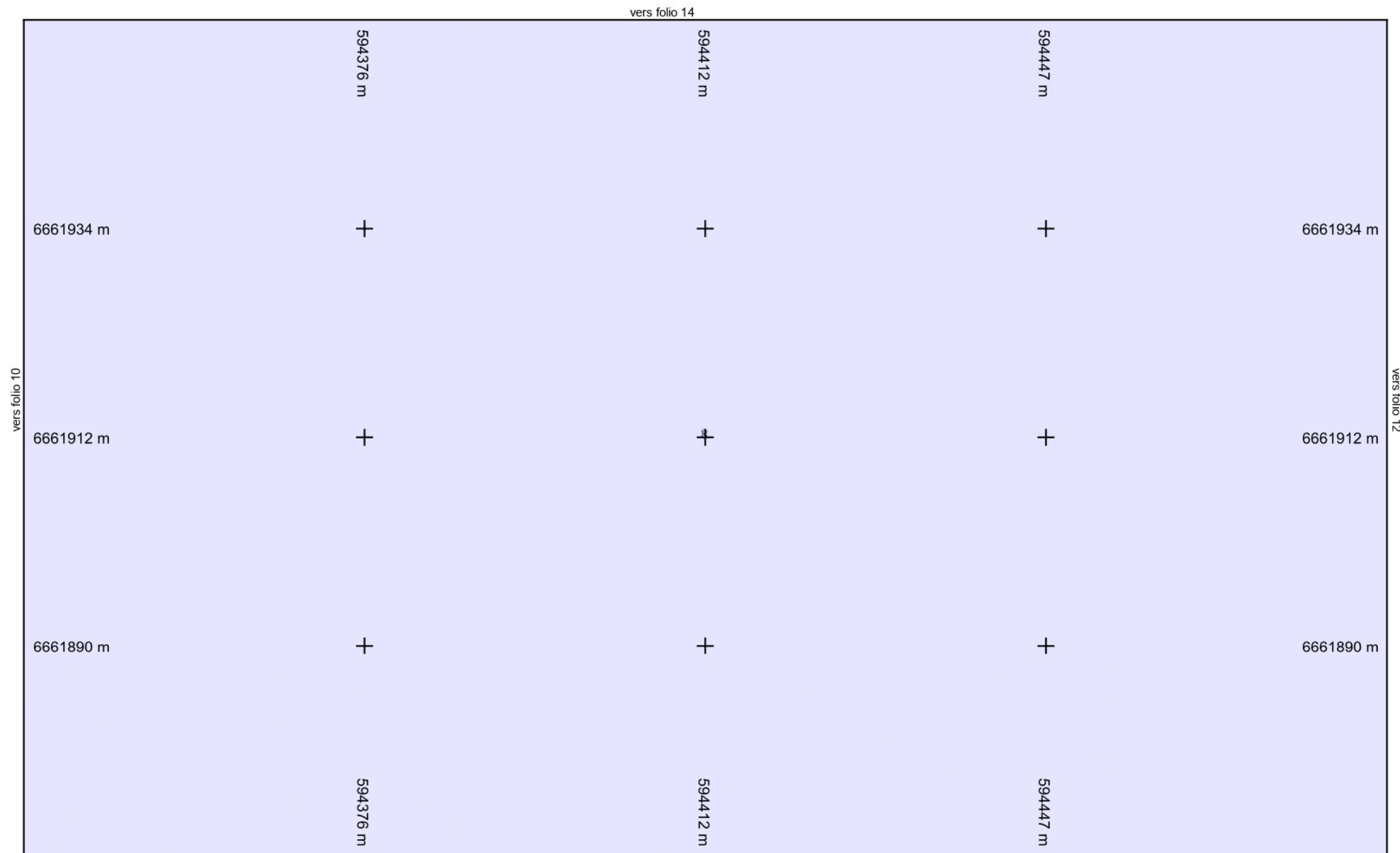
Légende :
Voir page annexe

vers folio 7
Folio n° : 10

Échelle : 1:500 -- Plan généré le : 01/03/2021 - 14:22:53
 Numéro de consultation : 2021030100812PGB
 Adresse : NR, 36110 Baudres
 Format d'impression : A4 Paysage



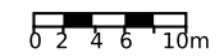
Classe de précision : C	Catégorie réseau : EA	Carroyage : RGF93/Lambert 93 - EPSG:2154
-------------------------	-----------------------	--



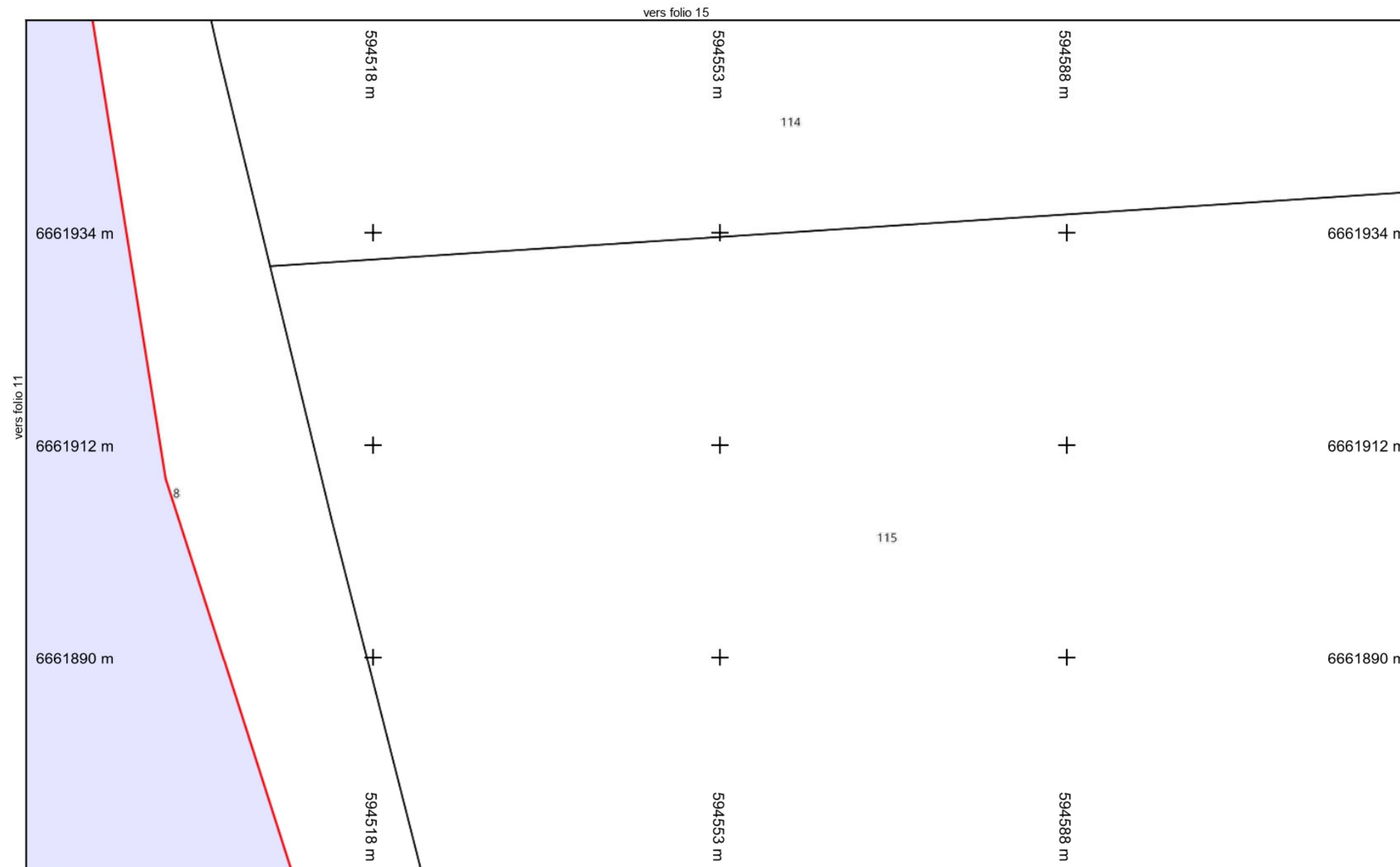
Légende :
Voir page annexe

vers folio 8
Folio n° : 11

Échelle : 1:500 -- Plan généré le : 01/03/2021 - 14:22:53
 Numéro de consultation : 2021030100812PGB
 Adresse : NR, 36110 Baudres
 Format d'impression : A4 Paysage



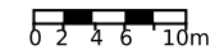
Classe de précision : C	Catégorie réseau : EA	Carroyage : RGF93/Lambert 93 - EPSG:2154
-------------------------	-----------------------	--



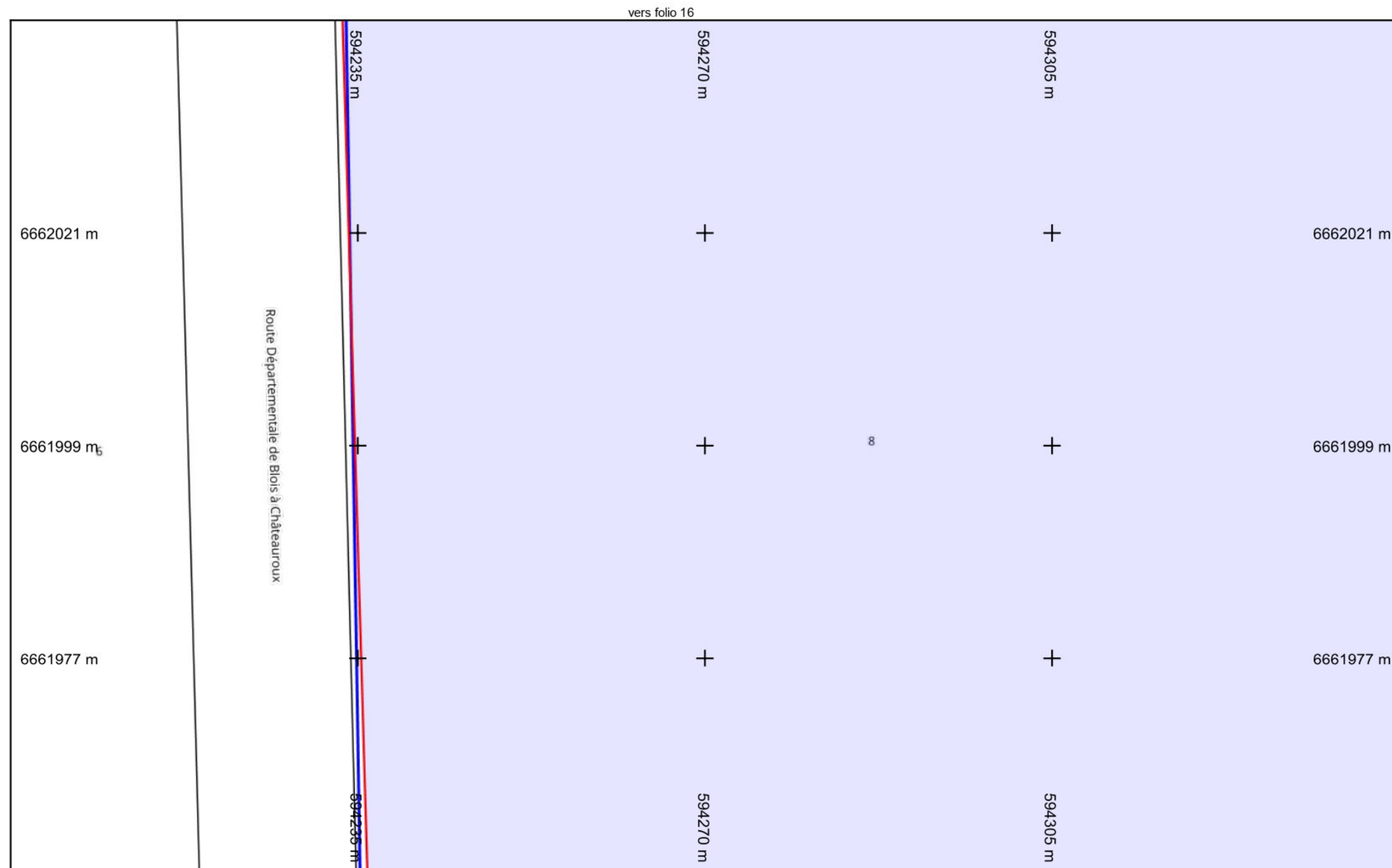
Légende :
Voir page annexe

vers folio 9
Folio n° : 12

Échelle : 1:500 --- Plan généré le : 01/03/2021 - 14:22:53
 Numéro de consultation : 2021030100812PGB
 Adresse : NR, 36110 Baudres
 Format d'impression : A4 Paysage



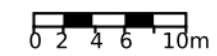
Classe de précision : C	Catégorie réseau : EA	Carroyage : RGF93/Lambert 93 - EPSG:2154
-------------------------	-----------------------	--



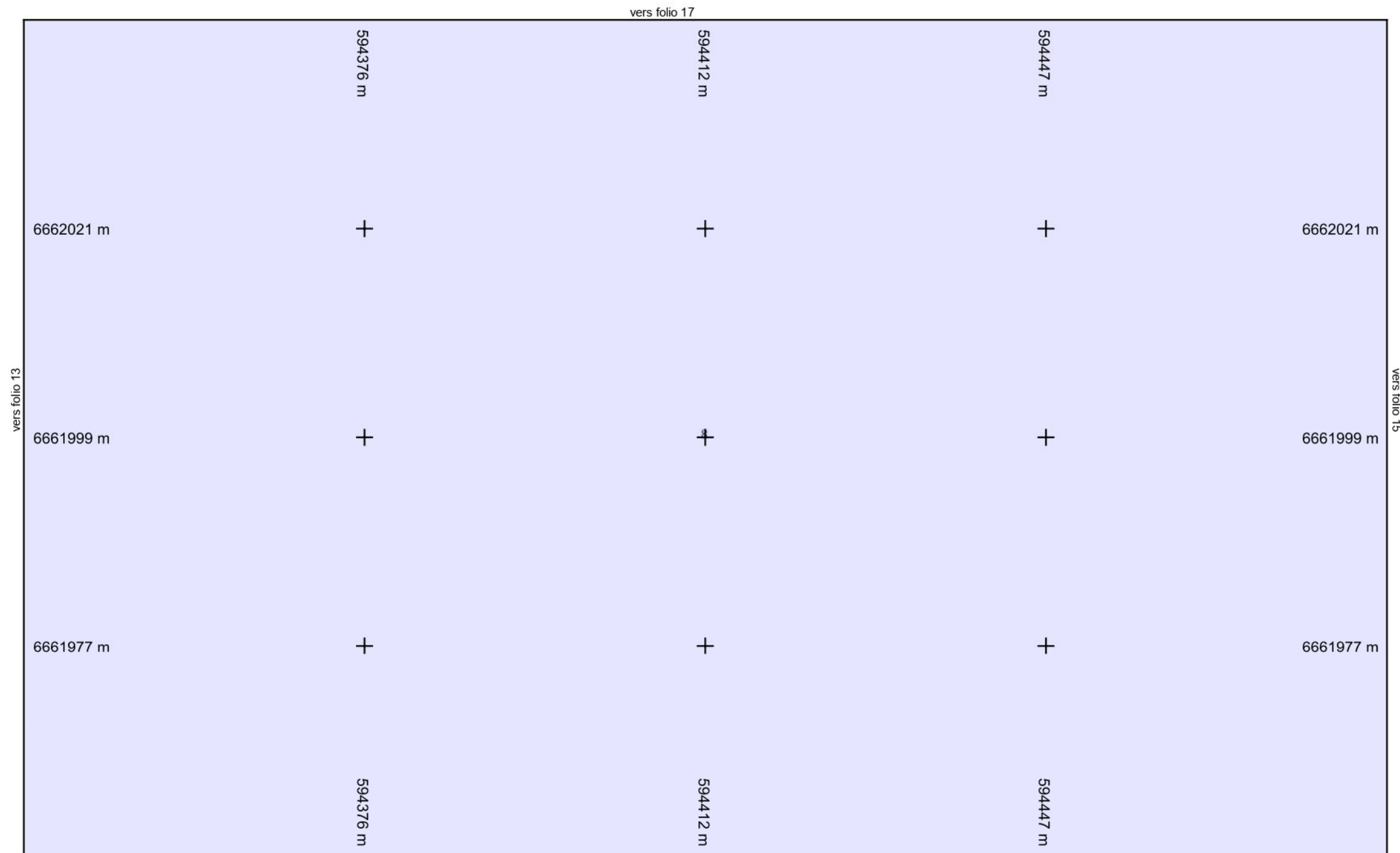
Légende :
Voir page annexe

vers folio 10
Folio n° : 13

Échelle : 1:500 -- Plan généré le : 01/03/2021 - 14:22:53
 Numéro de consultation : 2021030100812PGB
 Adresse : NR, 36110 Baudres
 Format d'impression : A4 Paysage



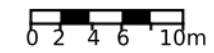
Classe de précision : C	Catégorie réseau : EA	Carroyage : RGF93/Lambert 93 - EPSG:2154
-------------------------	-----------------------	--



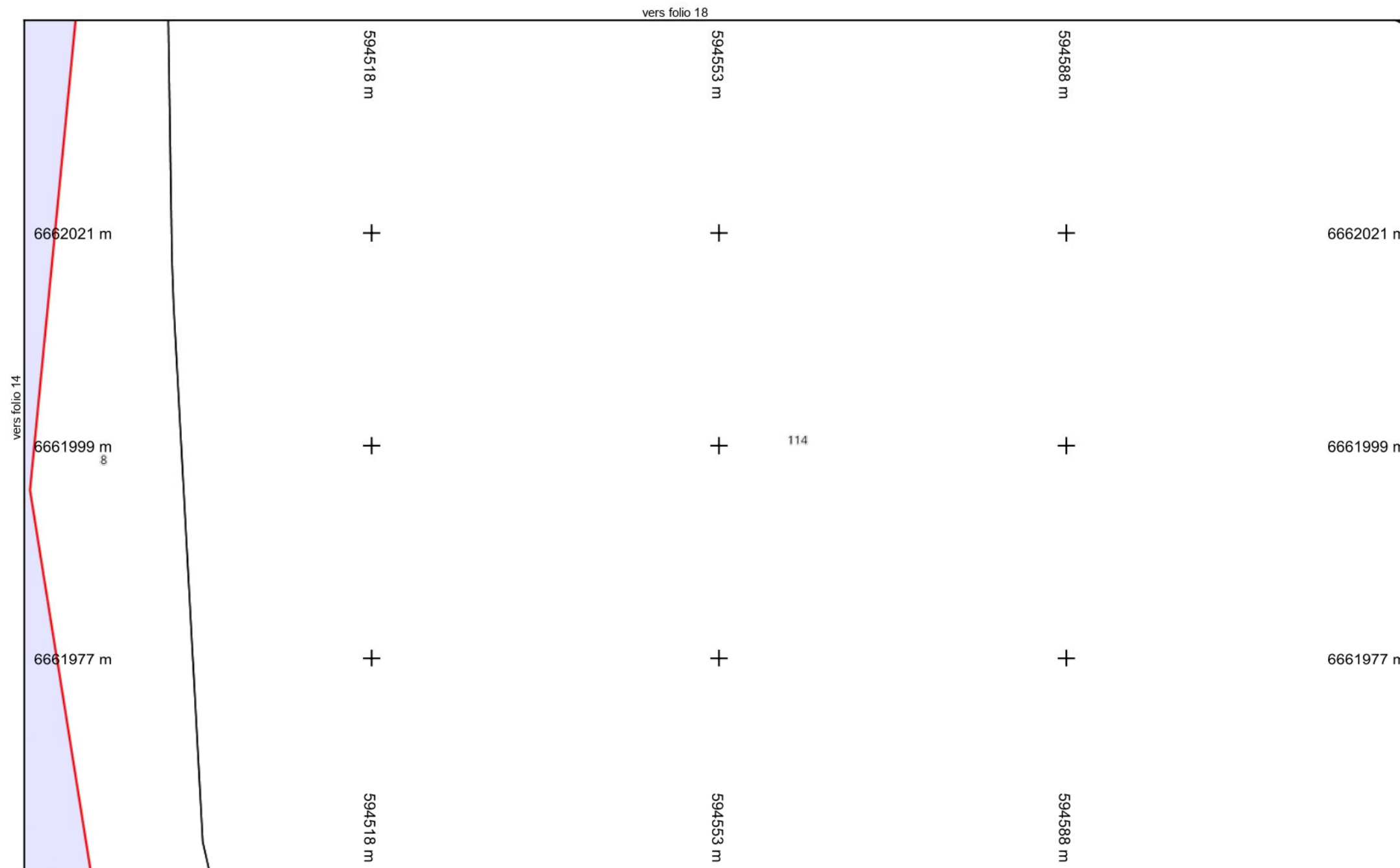
Légende :
Voir page annexe

vers folio 11
Folio n° : 14

Échelle : 1:500 -- Plan généré le : 01/03/2021 - 14:22:53
 Numéro de consultation : 2021030100812PGB
 Adresse : NR, 36110 Baudres
 Format d'impression : A4 Paysage



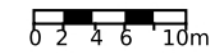
Classe de précision : C	Catégorie réseau : EA	Carroyage : RGF93/Lambert 93 - EPSG:2154
-------------------------	-----------------------	--



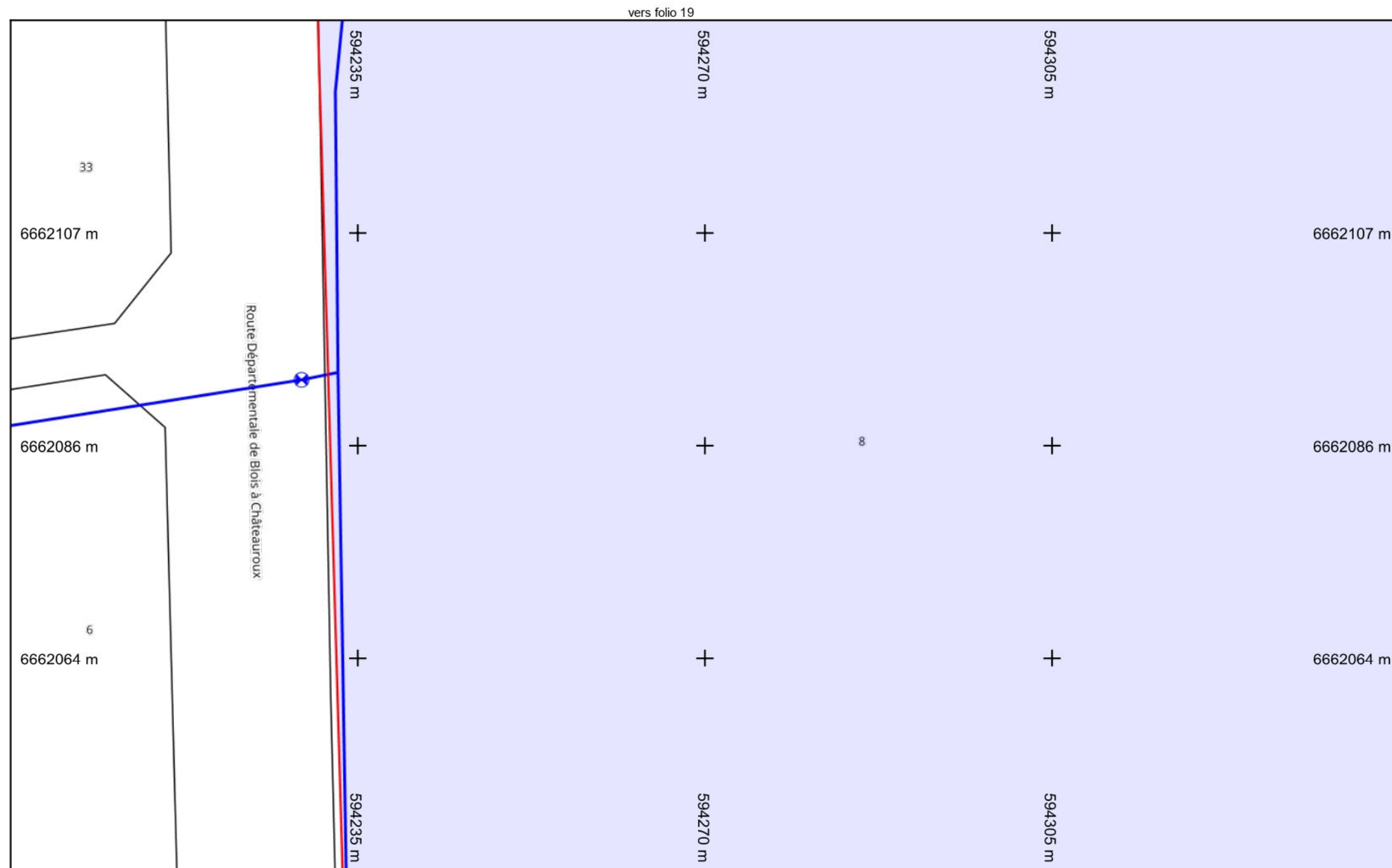
Légende :
Voir page annexe

vers folio 12
Folio n° : 15

Échelle : 1:500 -- Plan généré le : 01/03/2021 - 14:22:53
 Numéro de consultation : 2021030100812PGB
 Adresse : NR, 36110 Baudres
 Format d'impression : A4 Paysage



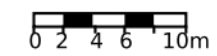
Classe de précision : C	Catégorie réseau : EA	Carroyage : RGF93/Lambert 93 - EPSG:2154
-------------------------	-----------------------	--



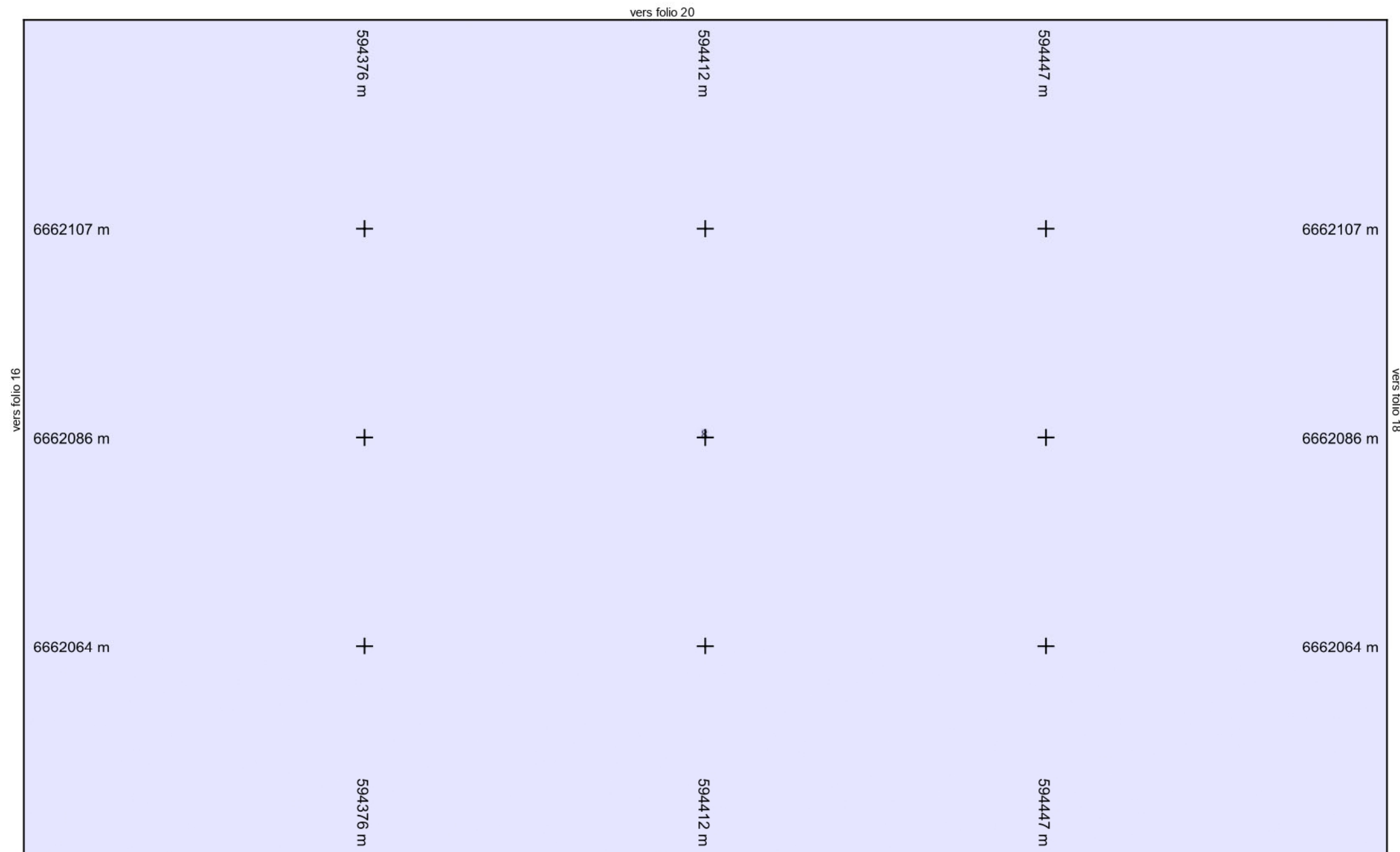
Légende :
Voir page annexe

vers folio 13
Folio n° : 16

Échelle : 1:500 -- Plan généré le : 01/03/2021 - 14:22:53
 Numéro de consultation : 2021030100812PGB
 Adresse : NR, 36110 Baudres
 Format d'impression : A4 Paysage



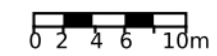
Classe de précision : C	Catégorie réseau : EA	Carroyage : RGF93/Lambert 93 - EPSG:2154
-------------------------	-----------------------	--



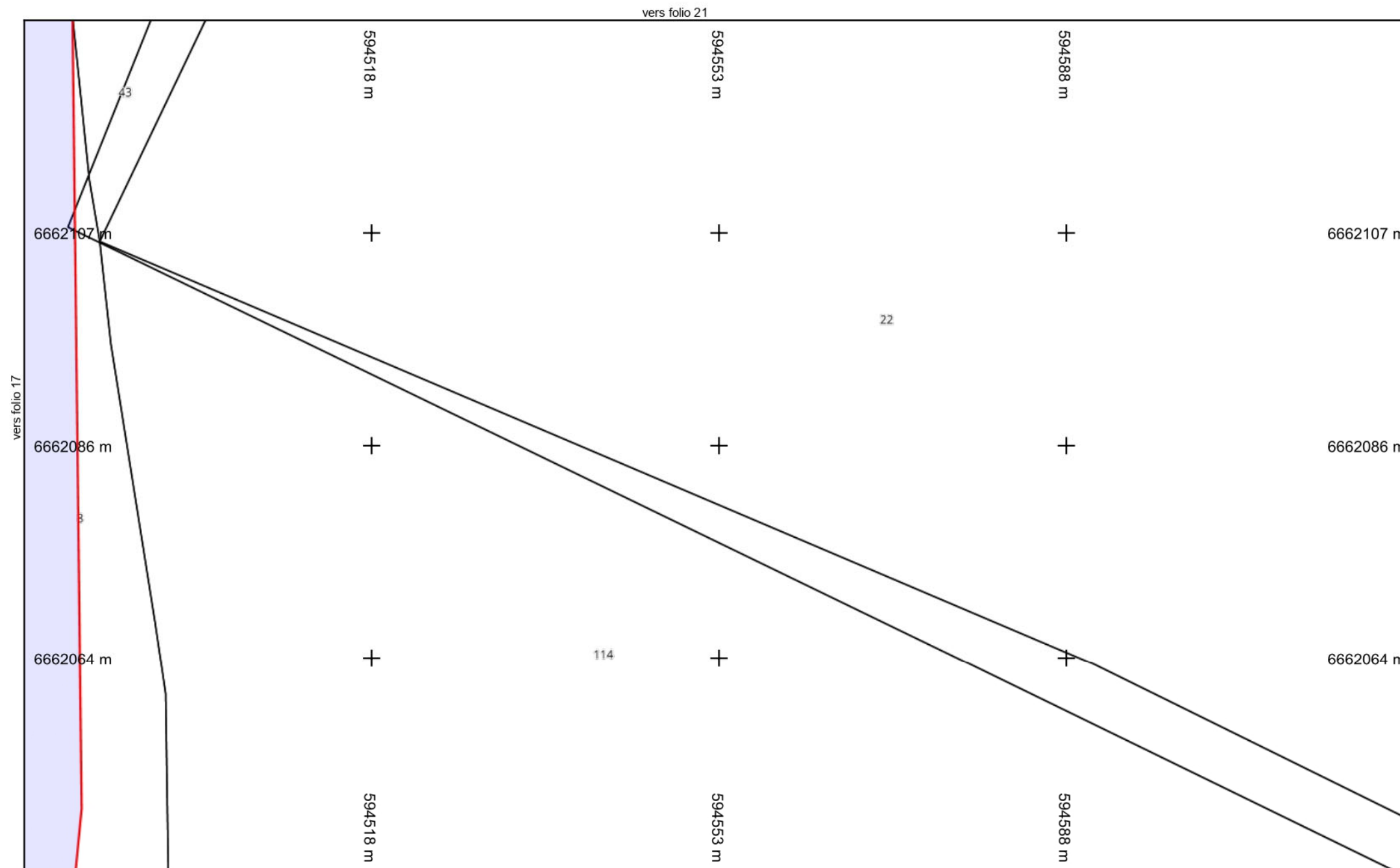
Légende :
Voir page annexe

vers folio 14
Folio n° : 17

Échelle : 1:500 -- Plan généré le : 01/03/2021 - 14:22:53
 Numéro de consultation : 2021030100812PGB
 Adresse : NR, 36110 Baudres
 Format d'impression : A4 Paysage



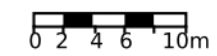
Classe de précision : C	Catégorie réseau : EA	Carroyage : RGF93/Lambert 93 - EPSG:2154
-------------------------	-----------------------	--



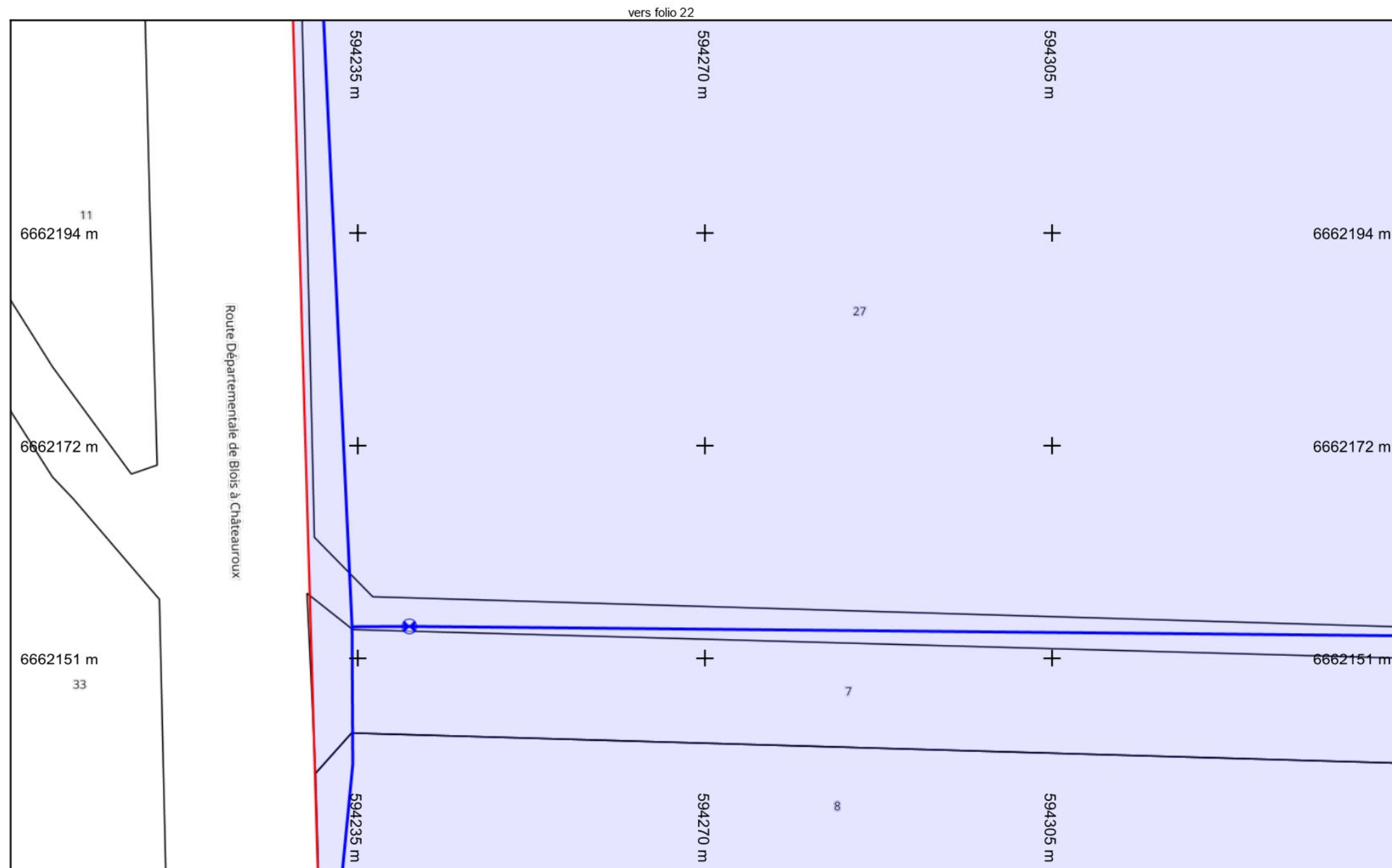
Légende :
Voir page annexe

vers folio 15
Folio n° : 18

Échelle : 1:500 -- Plan généré le : 01/03/2021 - 14:22:53
 Numéro de consultation : 2021030100812PGB
 Adresse : NR, 36110 Baudres
 Format d'impression : A4 Paysage



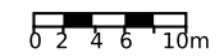
Classe de précision : C	Catégorie réseau : EA	Carroyage : RGF93/Lambert 93 - EPSG:2154
-------------------------	-----------------------	--



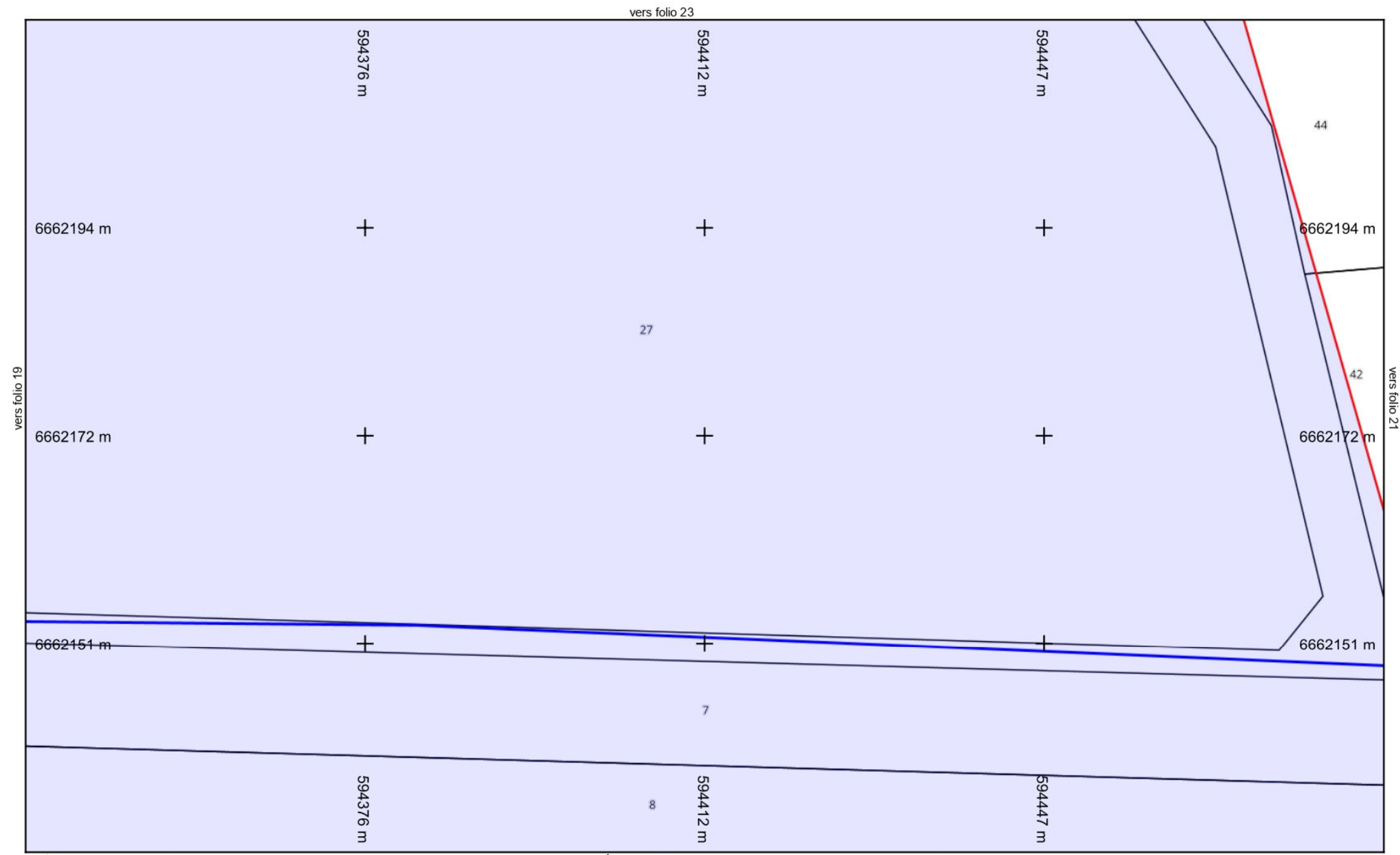
Légende :
Voir page annexe

vers folio 16
Folio n° : 19

Échelle : 1:500 -- Plan généré le : 01/03/2021 - 14:22:53
 Numéro de consultation : 2021030100812PGB
 Adresse : NR, 36110 Baudres
 Format d'impression : A4 Paysage



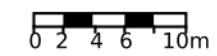
Classe de précision : C	Catégorie réseau : EA	Carroyage : RGF93/Lambert 93 - EPSG:2154
-------------------------	-----------------------	--



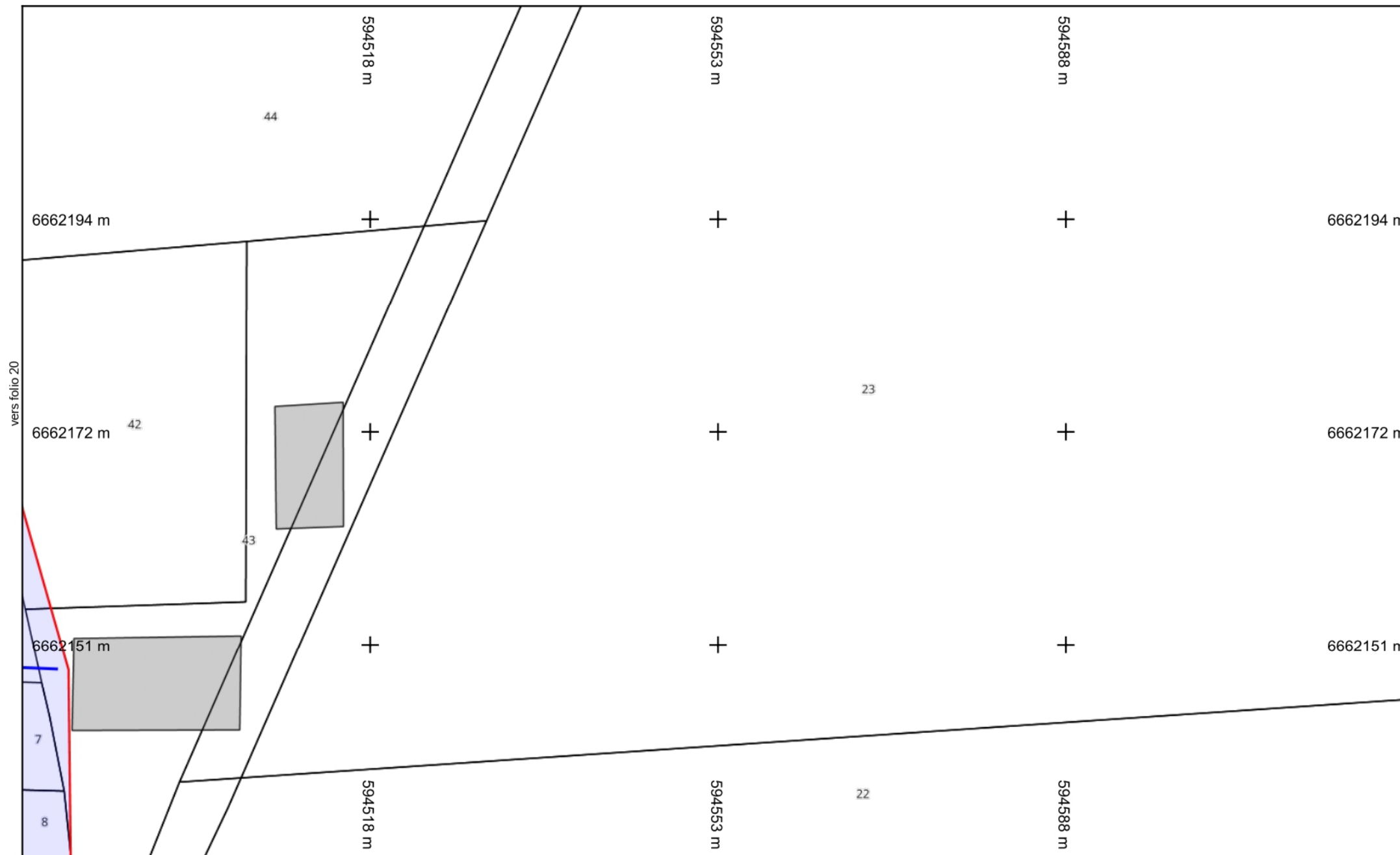
Légende :
Voir page annexe

vers folio 17
Folio n° : 20

Échelle : 1:500 -- Plan généré le : 01/03/2021 - 14:22:53
 Numéro de consultation : 2021030100812PGB
 Adresse : NR, 36110 Baudres
 Format d'impression : A4 Paysage



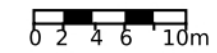
Classe de précision : C	Catégorie réseau : EA	Carroyage : RGF93/Lambert 93 - EPSG:2154
-------------------------	-----------------------	--



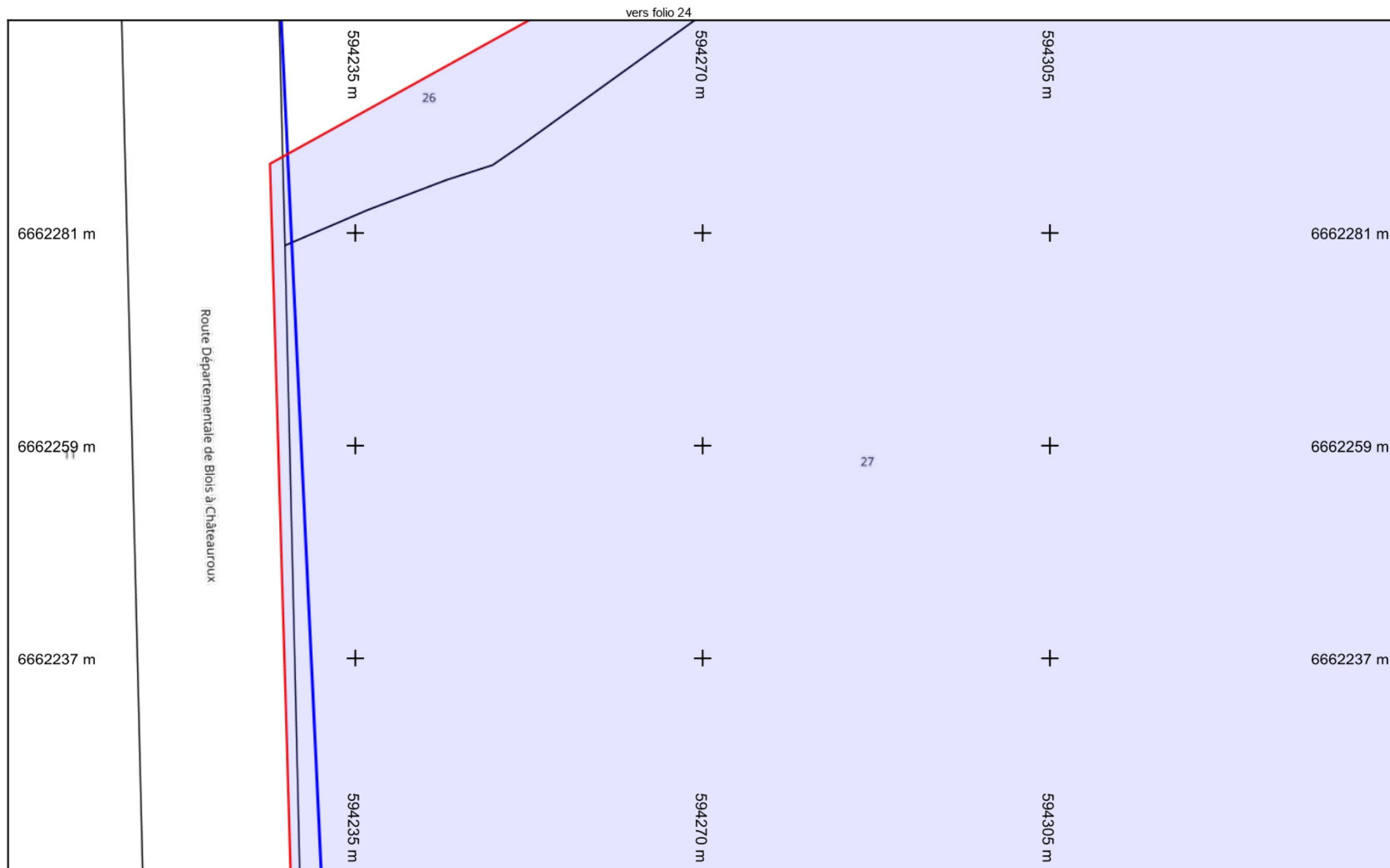
Légende :
Voir page annexe

vers folio 18
Folio n° : 21

Échelle : 1:500 -- Plan généré le : 01/03/2021 - 14:22:53
 Numéro de consultation : 2021030100812PGB
 Adresse : NR, 36110 Baudres
 Format d'impression : A4 Paysage



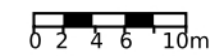
Classe de précision : C	Catégorie réseau : EA	Carroyage : RGF93/Lambert 93 - EPSG:2154
-------------------------	-----------------------	--



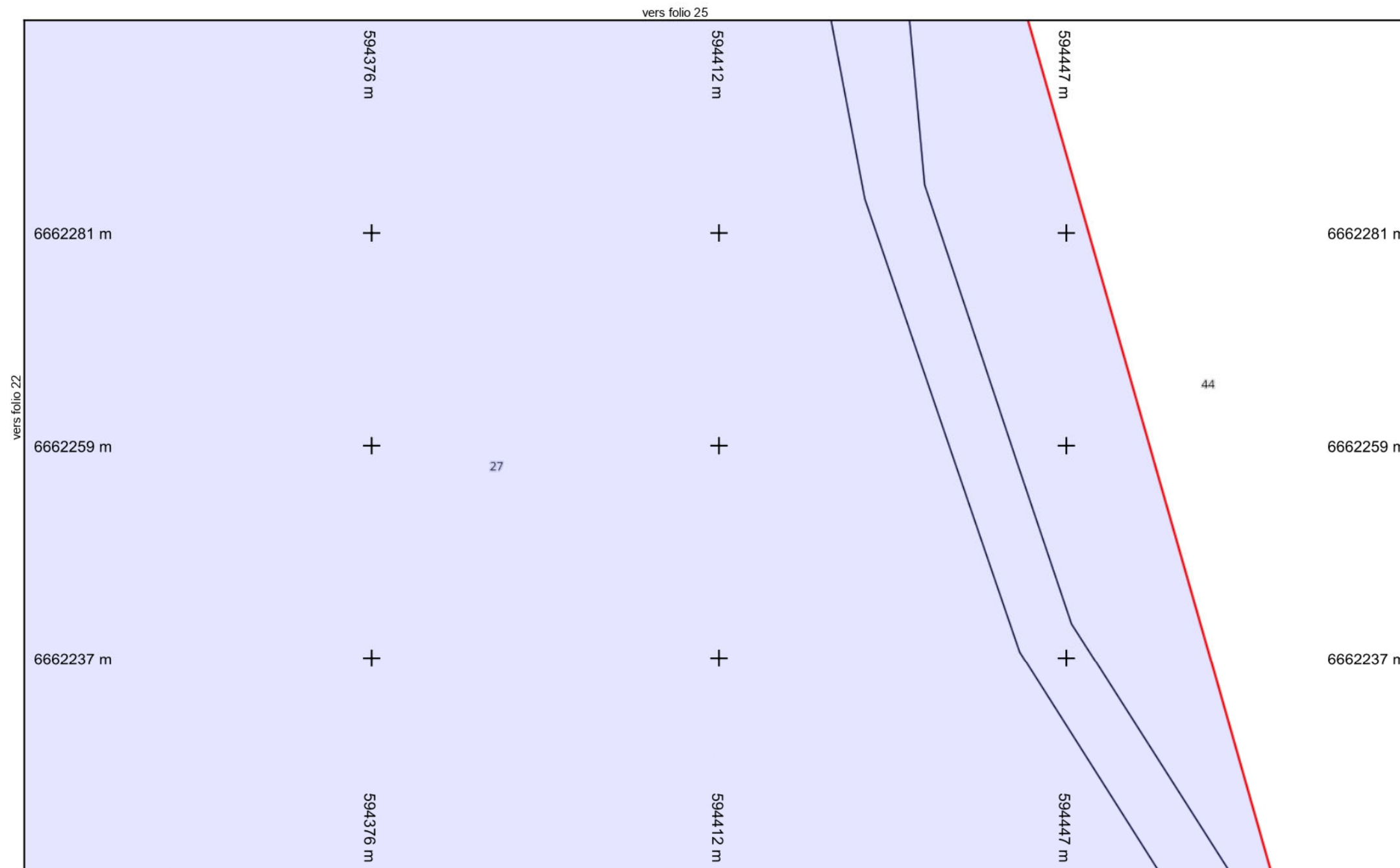
Légende :
Voir page annexe

vers folio 19
Folio n° : 22

Échelle : 1:500 -- Plan généré le : 01/03/2021 - 14:22:53
 Numéro de consultation : 2021030100812PGB
 Adresse : NR, 36110 Baudres
 Format d'impression : A4 Paysage



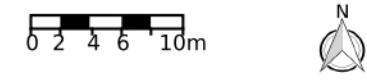
Classe de précision : C	Catégorie réseau : EA	Carroyage : RGF93/Lambert 93 - EPSG:2154
-------------------------	-----------------------	--



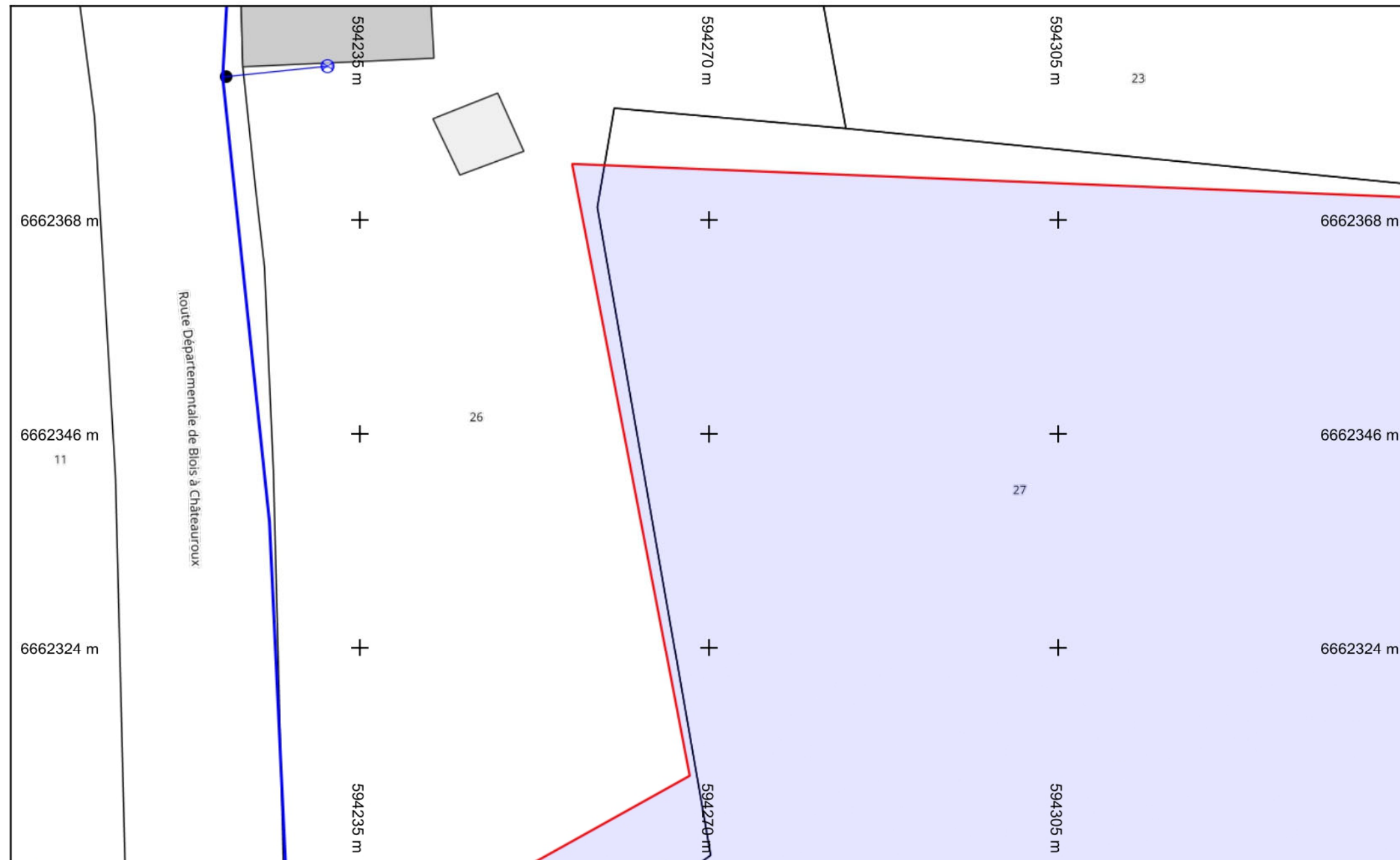
Légende :
Voir page annexe

vers folio 20
Folio n° : 23

Échelle : 1:500 -- Plan généré le : 01/03/2021 - 14:22:53
 Numéro de consultation : 2021030100812PGB
 Adresse : NR, 36110 Baudres
 Format d'impression : A4 Paysage



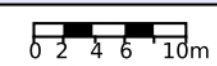
Classe de précision : C	Catégorie réseau : EA	Carroyage : RGF93/Lambert 93 - EPSG:2154
-------------------------	-----------------------	--



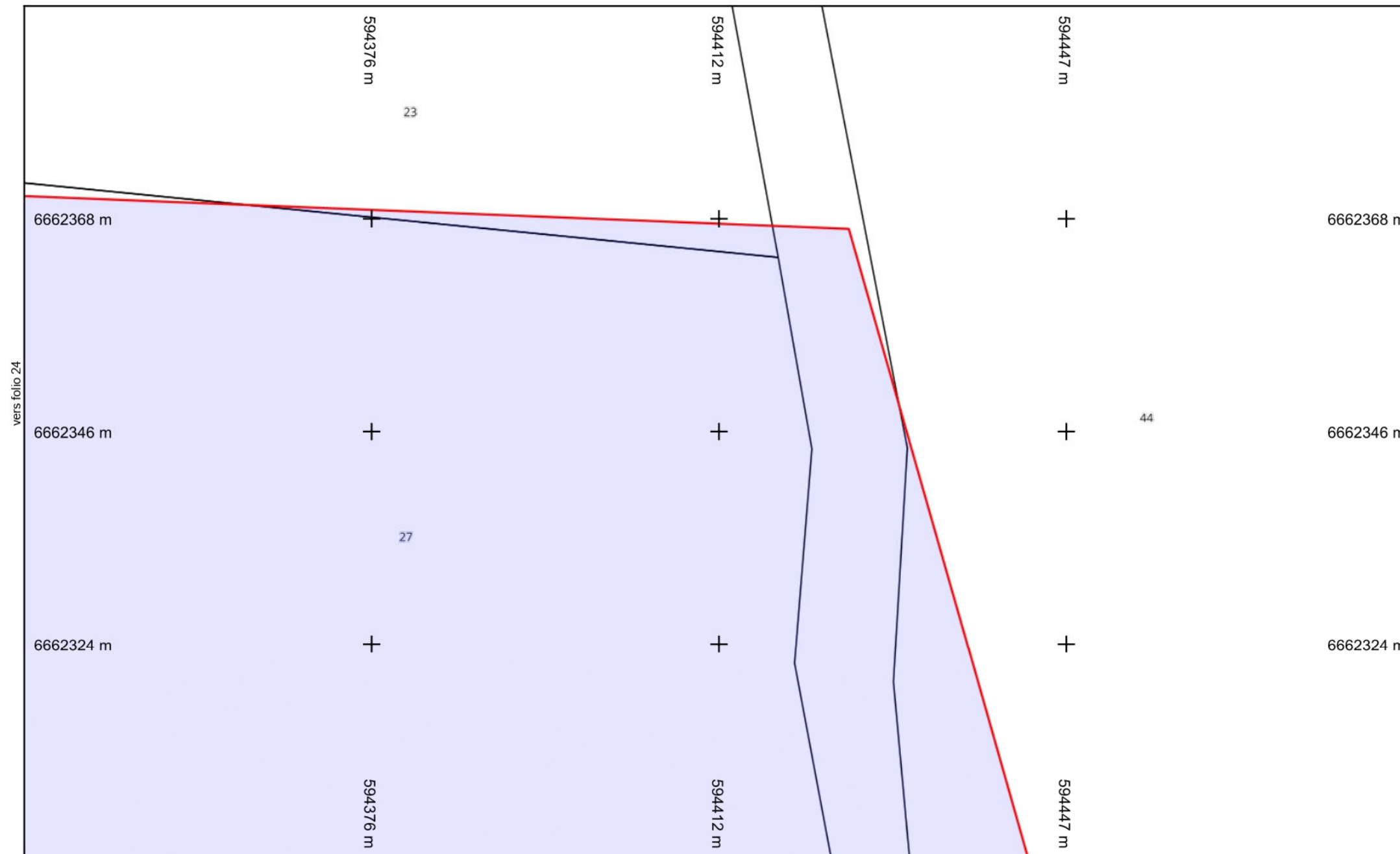
Légende :
Voir page annexe

vers folio 22
Folio n° : 24

Échelle : 1:500 -- Plan généré le : 01/03/2021 - 14:22:53
 Numéro de consultation : 2021030100812PGB
 Adresse : NR, 36110 Baudres
 Format d'impression : A4 Paysage



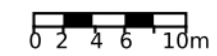
Classe de précision : C	Catégorie réseau : EA	Carroyage : RGF93/Lambert 93 - EPSG:2154
-------------------------	-----------------------	--



Légende :
Voir page annexe

vers folio 23
Folio n° : 25

Échelle : 1:500 -- Plan généré le : 01/03/2021 - 14:22:53
 Numéro de consultation : 2021030100812PGB
 Adresse : NR, 36110 Baudres
 Format d'impression : A4 Paysage



Classe de précision : C	Catégorie réseau : EA	Carroyage : RGF93/Lambert 93 - EPSG:2154
-------------------------	-----------------------	--

Zone 3 Syndicat des eaux du Boischaud nord

© DICT.fr



Récépissé de DT
Récépissé de DICT



Au titre du chapitre IV du titre V du livre V (partie réglementaire) du Code de l'environnement
et de la section 12 du chapitre IV du titre III du livre V de la 4^{ème} partie (partie réglementaire) du Code du travail

(Annexe 2 de l'arrêté du 15 février 2012 modifié - NOR : DEVP1116359A)



SYNDICAT DES EAUX DU BOISCHAUD NORD

Légende de plan Eau-AEP

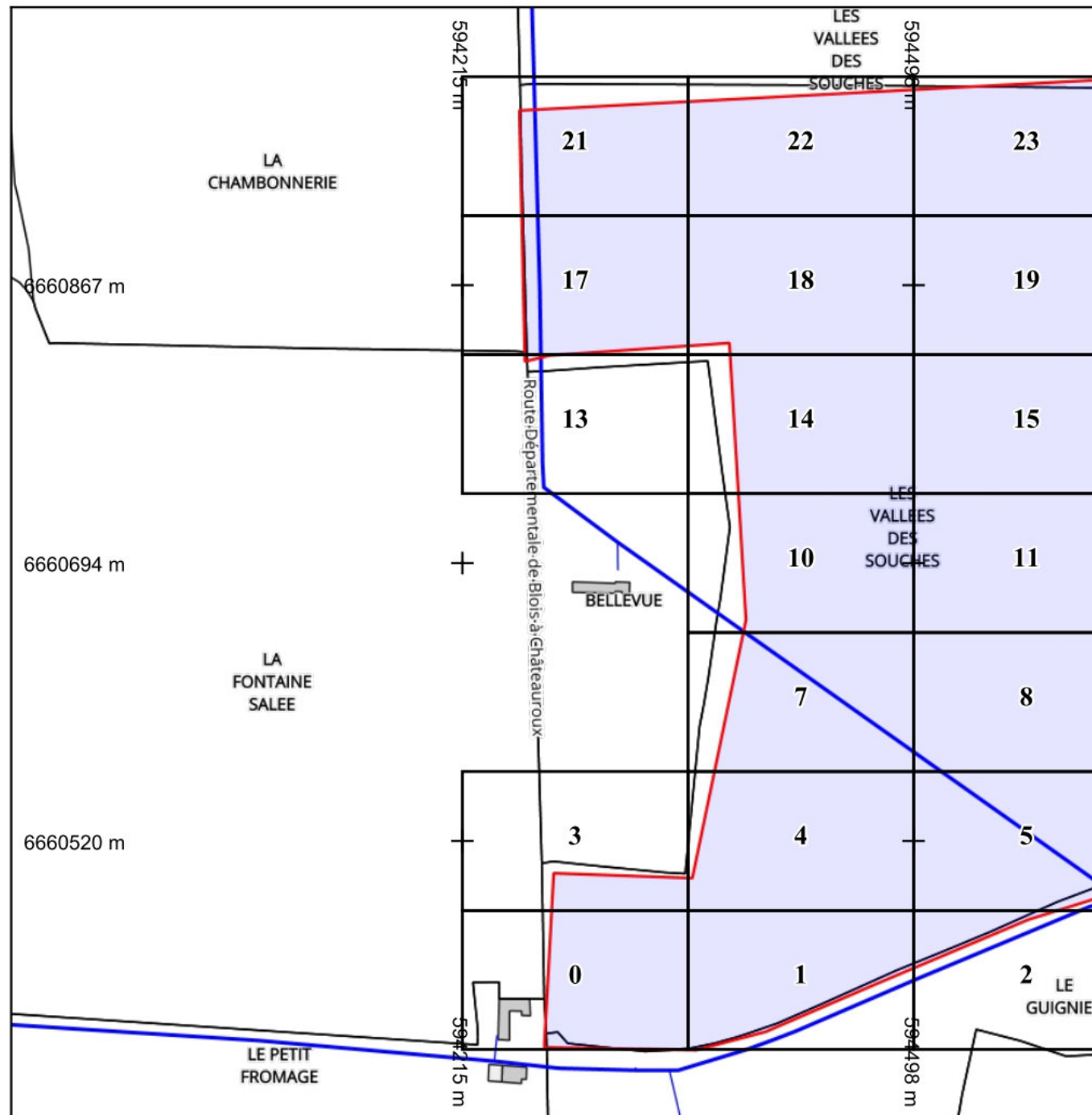
<input checked="" type="checkbox"/> Récépissé de DT <input type="checkbox"/> Récépissé de DICT <input type="checkbox"/> Récépissé de DT/DICT conjointe	
Destinataire Dénomination : KALLICEO Complément / Service : 10 Parc Club du Milénaire Numéro / Voie : 1025 avenue Henri Becquerel Lieu-dit / BP : Code Postal / Commune : 34 000 MONTPELLIER Pays : France	
Coordonnées de l'exploitant : Raison sociale : SYNDICAT DES EAUX DU BOISCHAUD NORD Personne à contacter : MACHADO François Numéro / Voie : TSA 70011 Lieu-dit / BP : Code Postal / Commune : 69 134 DARDILLY CEDEX Tél. : 04 26 72 77 06 Fax : 04 20 01 014 017 7	
Éléments généraux de réponse <input type="checkbox"/> Les renseignements que vous avez fournis ne nous permettent pas de vous répondre. La déclaration est à renouveler. Précisez notamment : <input type="checkbox"/> Les réseaux/ouvrages que nous exploitons ne sont pas concernés au regard des informations fournies. Distance > à : _____ m <input checked="" type="checkbox"/> Il y a au moins un réseau/ouvrage concerné (voir liste jointe) de catégorie : EA _____ (voir liste des catégories au verso)	
Modification ou extension de nos réseaux / ouvrages Modification ou extension de réseau/ouvrage envisagée dans un délai inférieur à 3 mois : <input type="checkbox"/> Réalisation de modifications en cours sur notre réseau/ouvrage. Veuillez contacter notre représentant : _____ Tél. : _____ NB : Si nous avons connaissance d'une modification du réseau/ouvrage dans le délai maximal de 3 mois à compter de la consultation du téléservice, nous vous en informons.	
Emplacement de nos réseaux / ouvrages <input checked="" type="checkbox"/> Plans joints : Références : Echelle(1) : Date d'édition(1) : Sensible : Prof. régl. mini(1) : Matériau réseau(1) : NB : La classe de précision A, B ou C figure dans les plans. <input type="checkbox"/> Réunion sur chantier pour localisation du réseau/ouvrage : <input type="checkbox"/> Date retenue d'un commun accord : ___/___/___ à ___h___ ou <input type="checkbox"/> Prise de RDV à l'initiative du déclarant (date du dernier contact non conclusif : ___/___/___) <input type="checkbox"/> Votre projet doit tenir compte de la servitude protégeant notre ouvrage. <input type="checkbox"/> (cas d'un récépissé de DT) Vous devez prévoir des investigations complémentaires à notre charge (hors cas d'exemption prévus dans la réglementation) (2) <input type="checkbox"/> Des branchements non cartographiés sont présents. Ils sont soit pourvus d'affleurants visibles et rattachés à un réseau principal souterrain identifié dans les plans joints, soit munis de dispositifs automatiques supprimant tout risque en cas d'endommagement (2)	
Recommandations de sécurité Les recommandations techniques générales en fonction des réseaux et des techniques de travaux prévues sont consultables sur www.reseaux-et-canalisation.gouv.fr Les recommandations techniques spécifiques suivantes sont à appliquer, en fonction des risques liés à l'utilisation des techniques de travaux employées : Rubriques du guide technique relatives à des ouvrages ou travaux spécifiques : _____ Pour les exploitants de lignes électriques : si la distance d'approche a été précisée, la mise hors tension est : <input type="radio"/> possible <input type="radio"/> impossible Mesures de sécurité à mettre en œuvre : _____ Dispositifs importants pour la sécurité :	
Cas de dégradation d'un de nos ouvrages En cas de dégradation d'un de nos ouvrages, contactez nos services au numéro de téléphone suivant : 06 08 25 71 52 Pour toute anomalie susceptible de mettre en cause la sécurité au cours du déroulement du chantier, prévenir le service départemental d'incendie et de secours (par défaut le 18 ou le 112) : _____	
Responsable du dossier Nom : DT-DICT Désignation du service : _____ Tél. : 04 26 72 77 06	Signature de l'exploitant ou de son représentant Nom du signataire : BERRAL Fatima Signature : Date : 01 / 03 / 2021. Nombre de pièces jointes, y compris les plans : 2

La loi n° 78-17 du 6 janvier 1978 modifiée relative à l'informatique, aux fichiers et aux libertés, garantit un droit d'accès et de rectification des données auprès des organismes destinataires du formulaire.

- | | |
|--------------------------|---------------------------|
| canalisation | branchement |
| Accelerateur | Compteur (branchement) |
| Compteur (sectorisation) | Incendie |
| Ouvrage de stockage | Purge (vidange) |
| Reducteur de pression | Reserve Incendie |
| Robinet prise en charge | Stabilisateur de pression |
| Station de production | Surpresseur |
| Vanne | Ventouse |

Cadastre

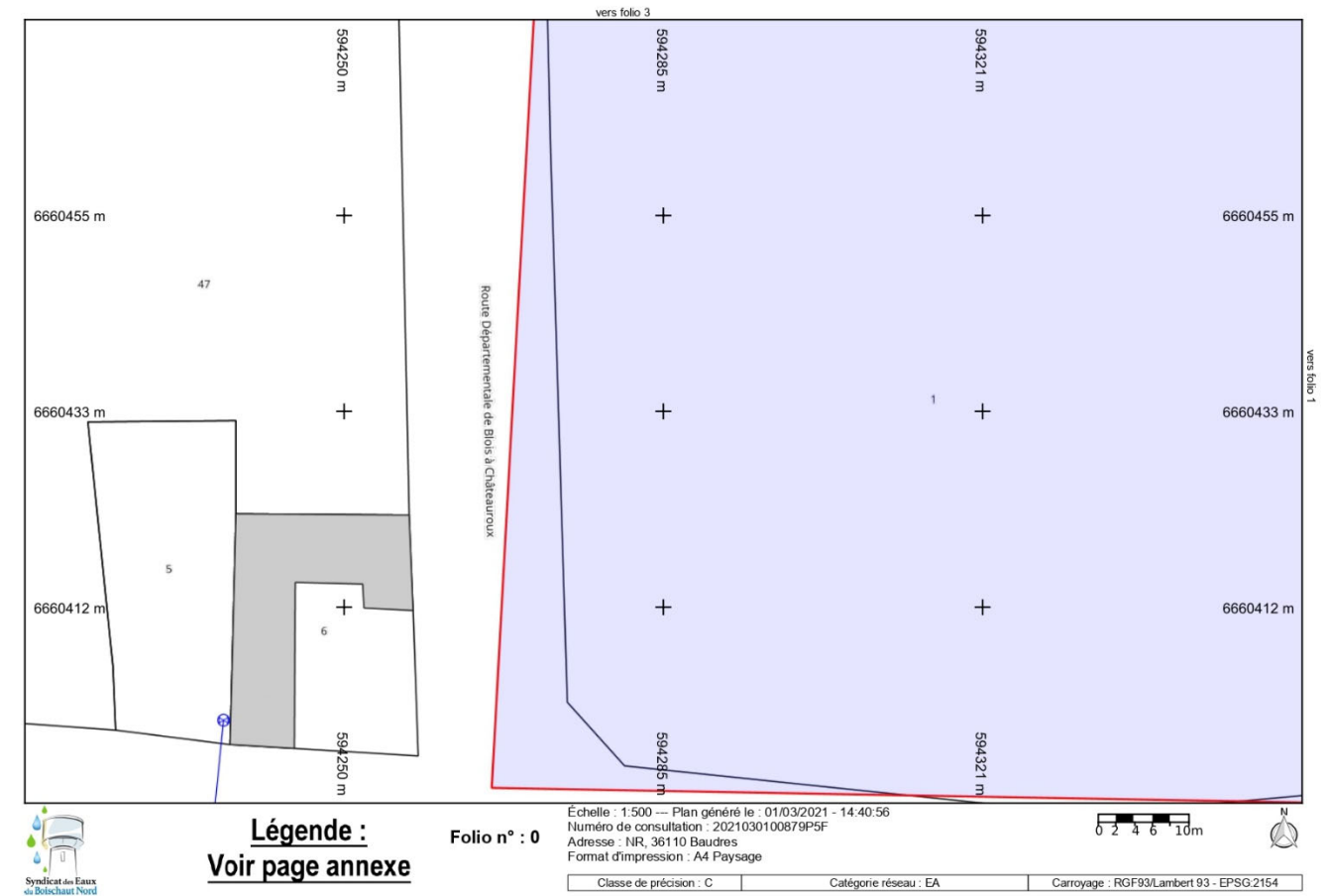
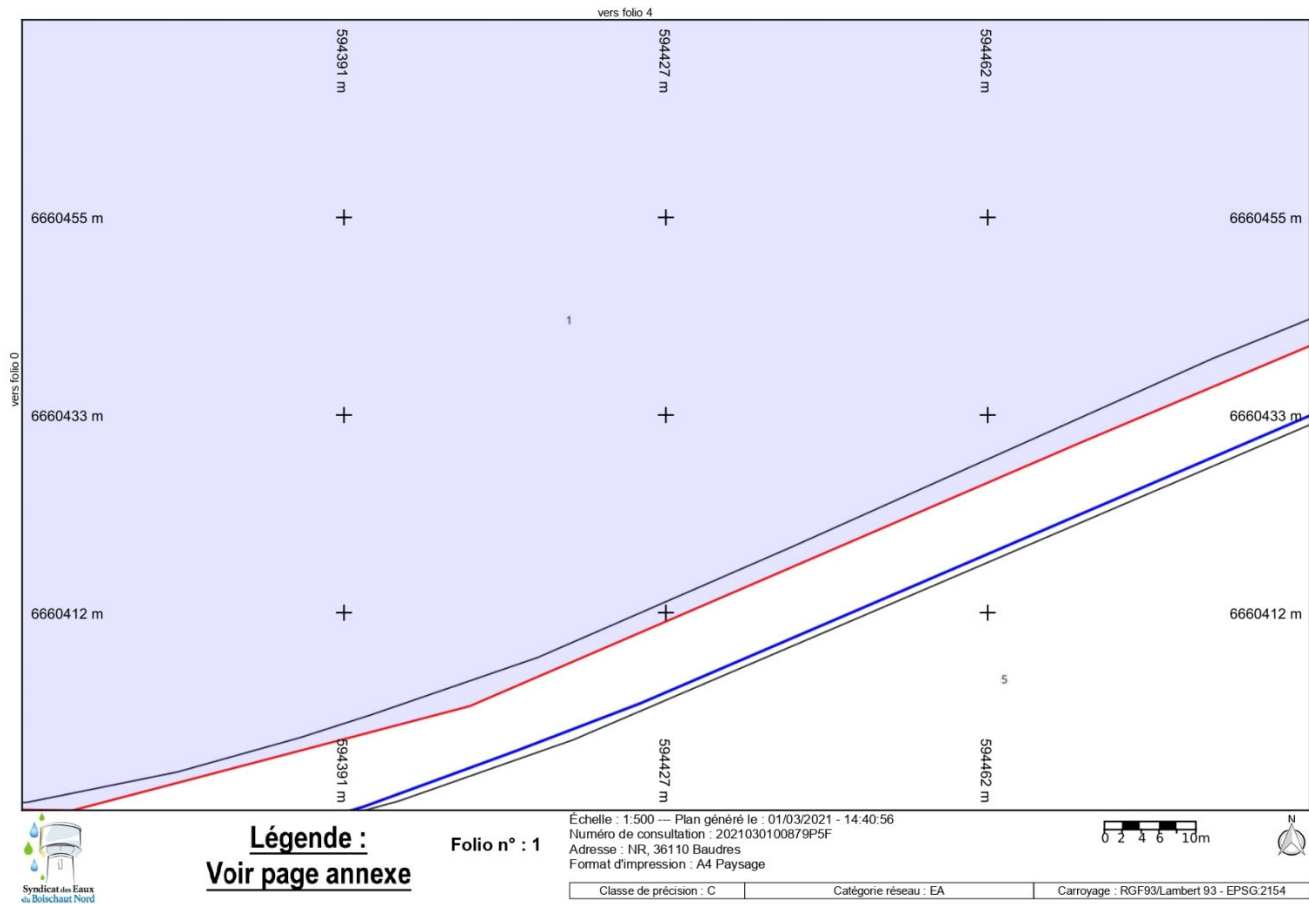
- | | |
|-------------------------------------|-------------------------------------|
| <input type="checkbox"/> Communes | <input type="checkbox"/> Bati Dur |
| <input type="checkbox"/> Lieux dits | <input type="checkbox"/> Bati Léger |
| <input type="checkbox"/> Parcelles | 123 : Numéro de voie |
| 123 : Numéro de parcelles | |

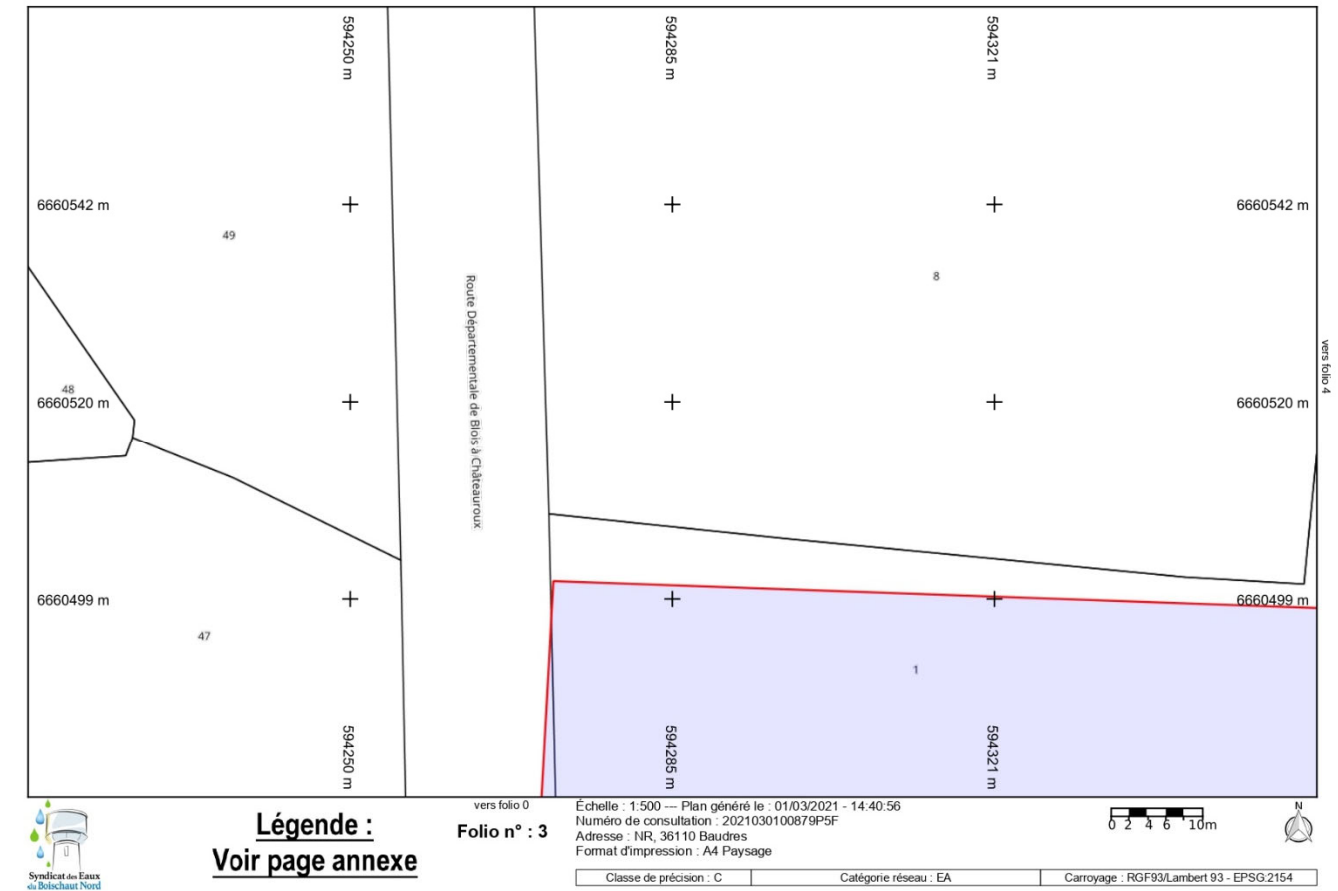
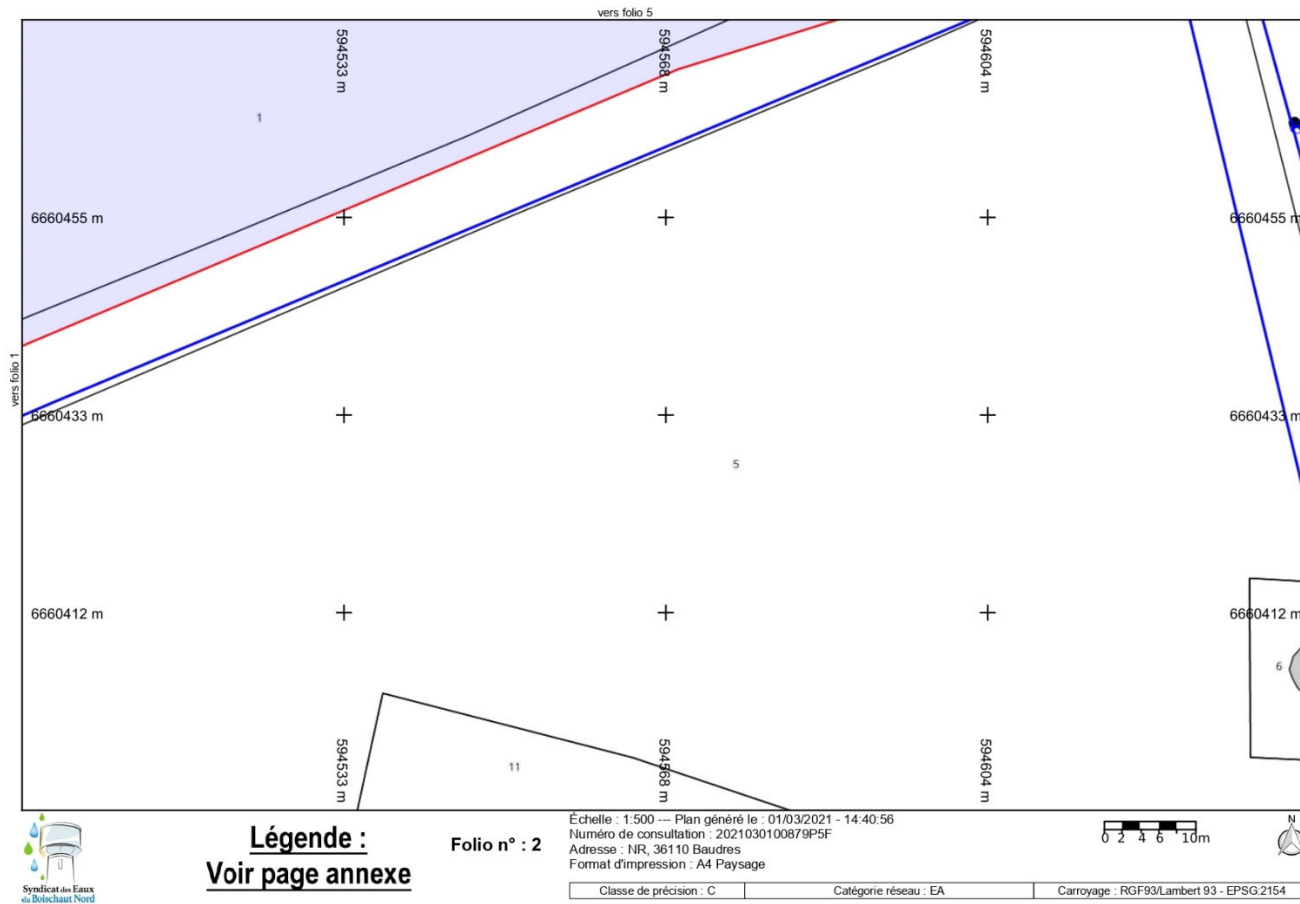


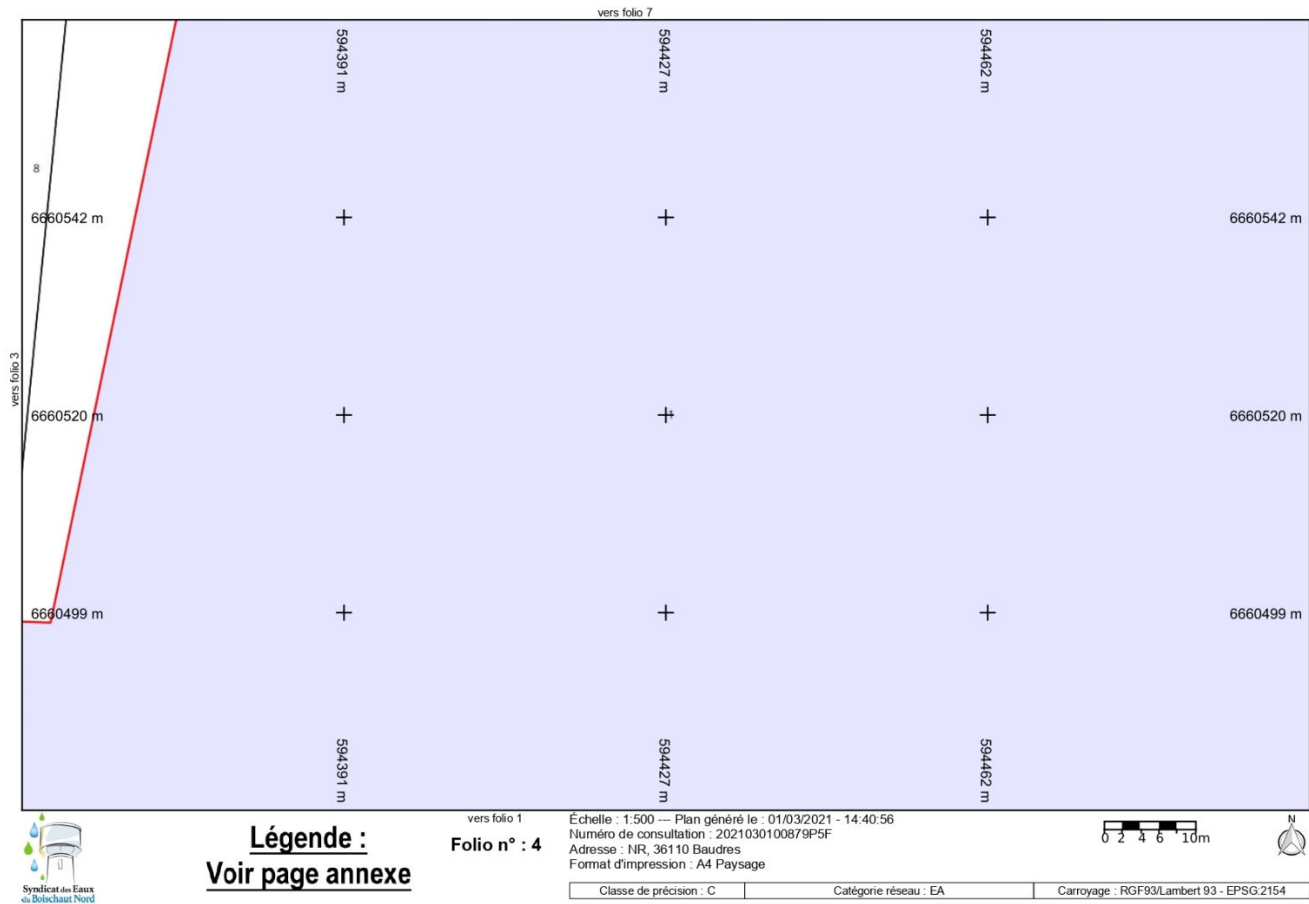
Légende :
Voir page annexe

Échelle : 1:4000 -- Plan généré le : 01/
 Numéro de consultation : 20210301008
 Adresse : NR, 36110 Baudres
 Plan d'ensemble - Format d'impression

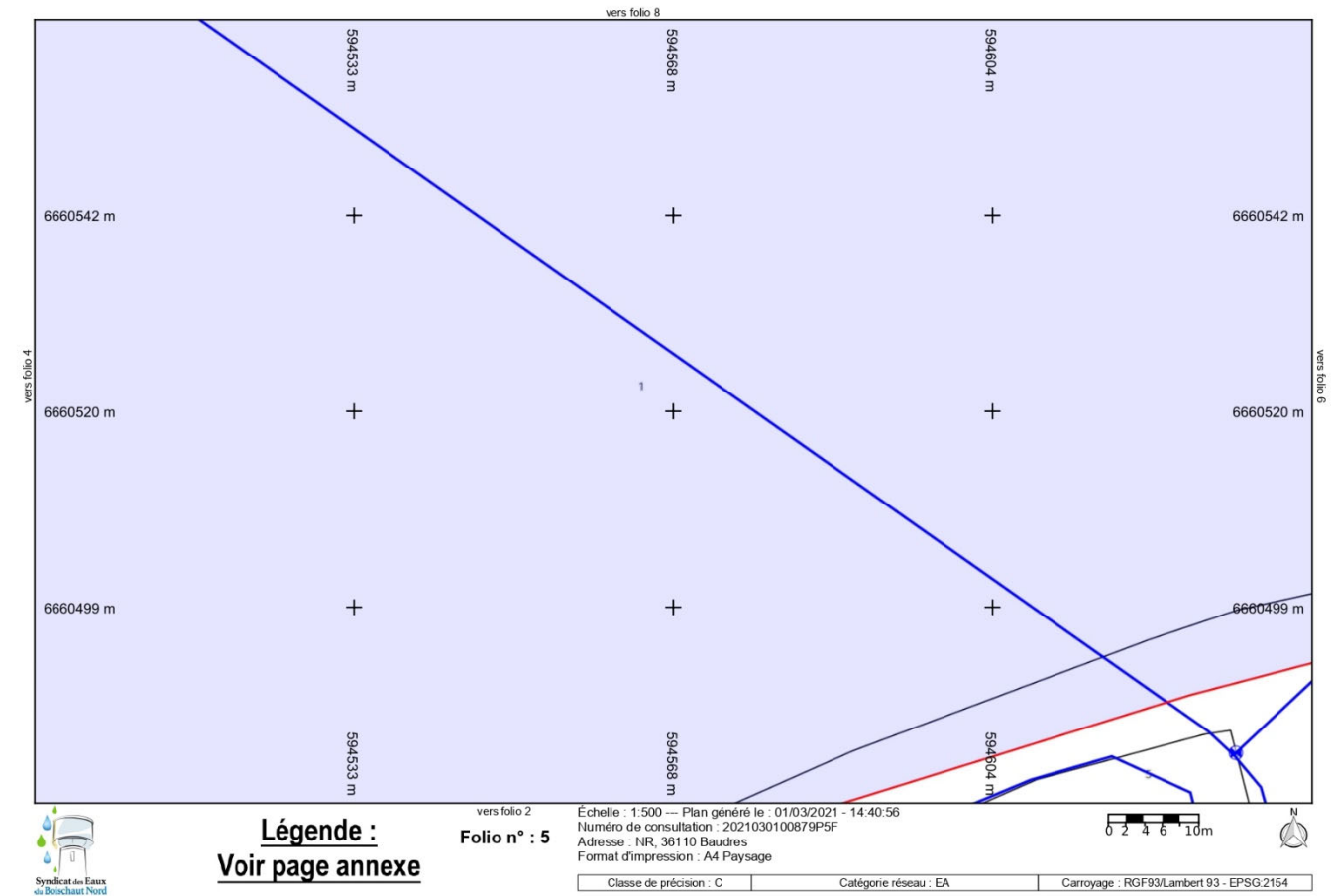
Classe de précision : C



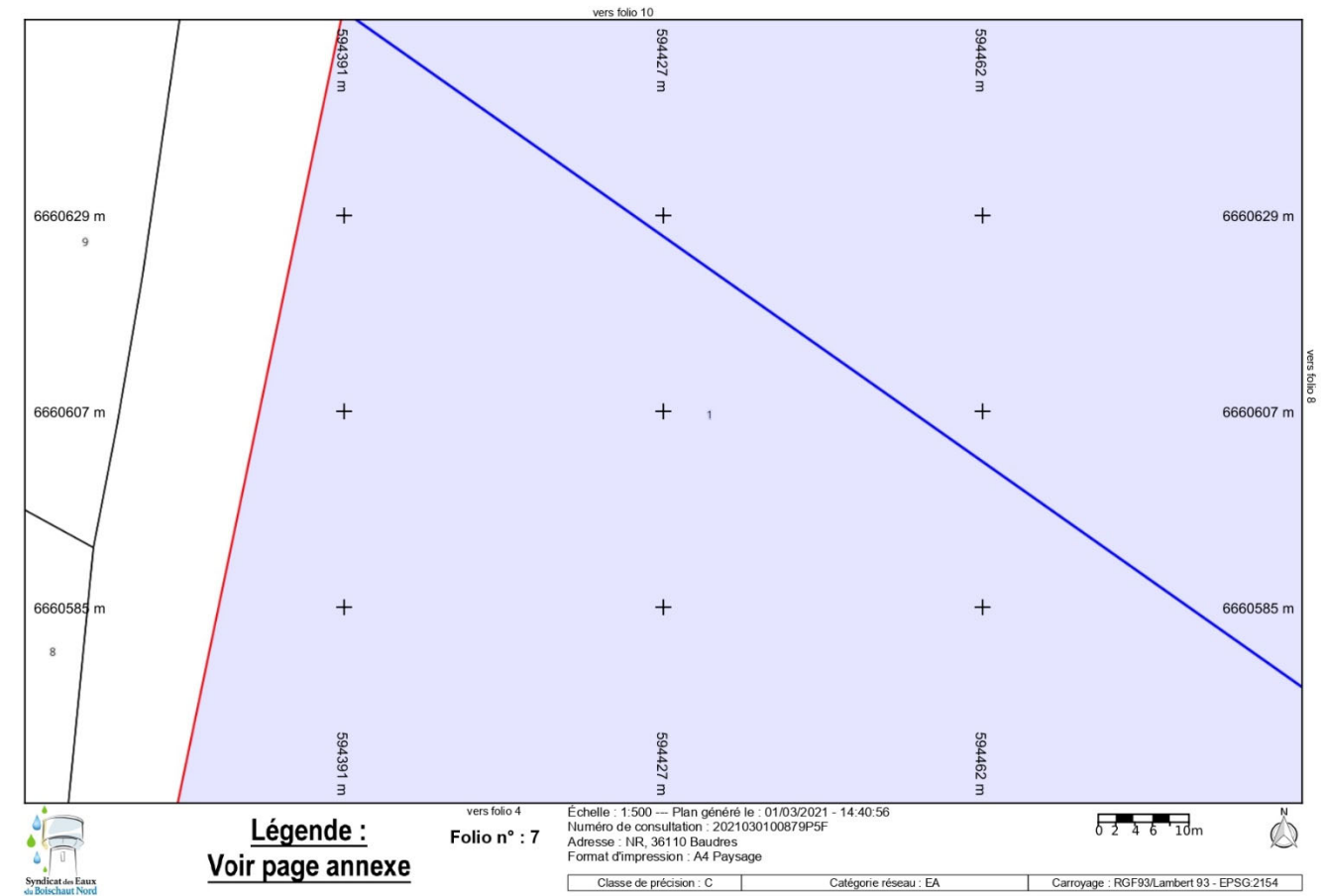
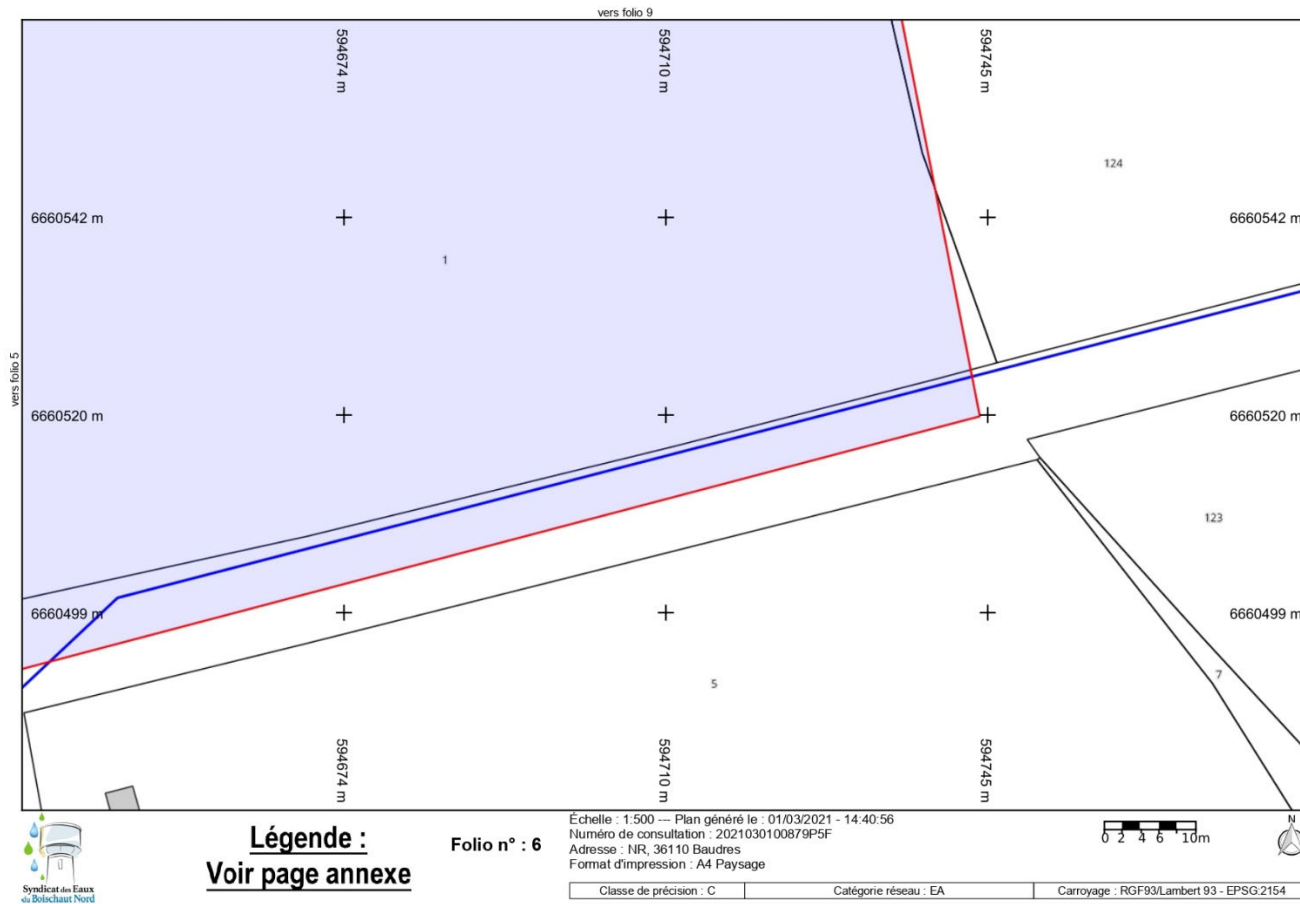


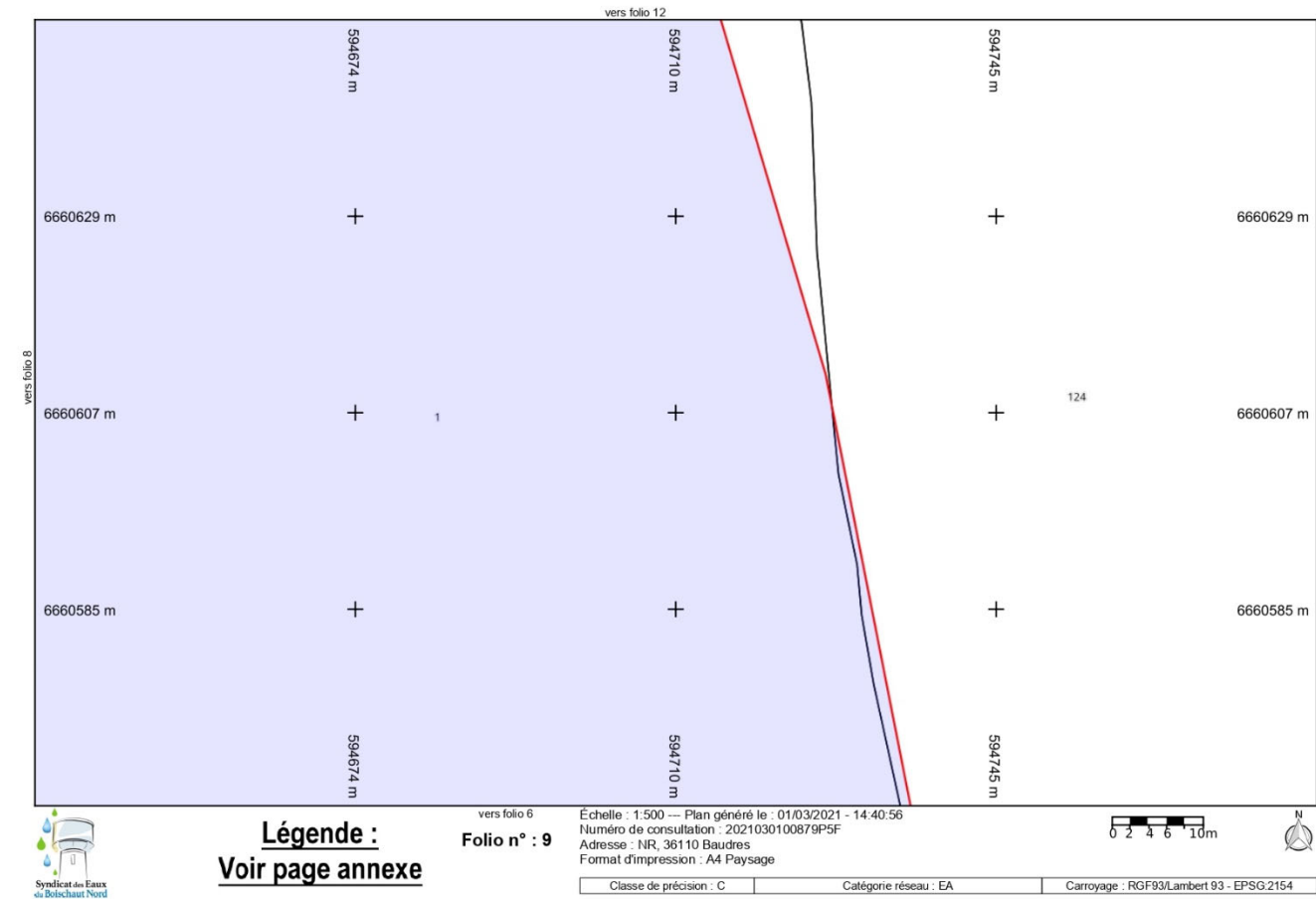
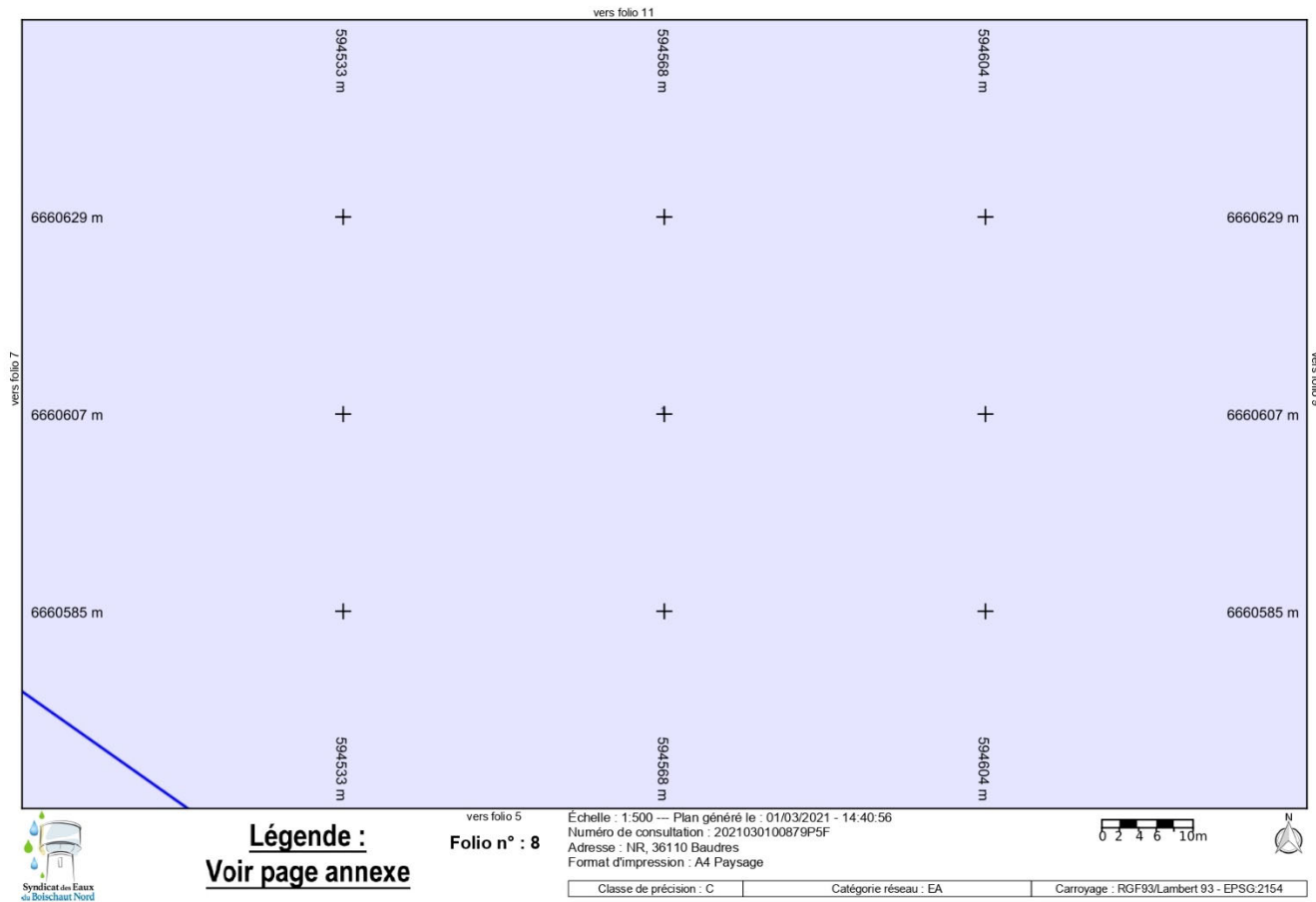


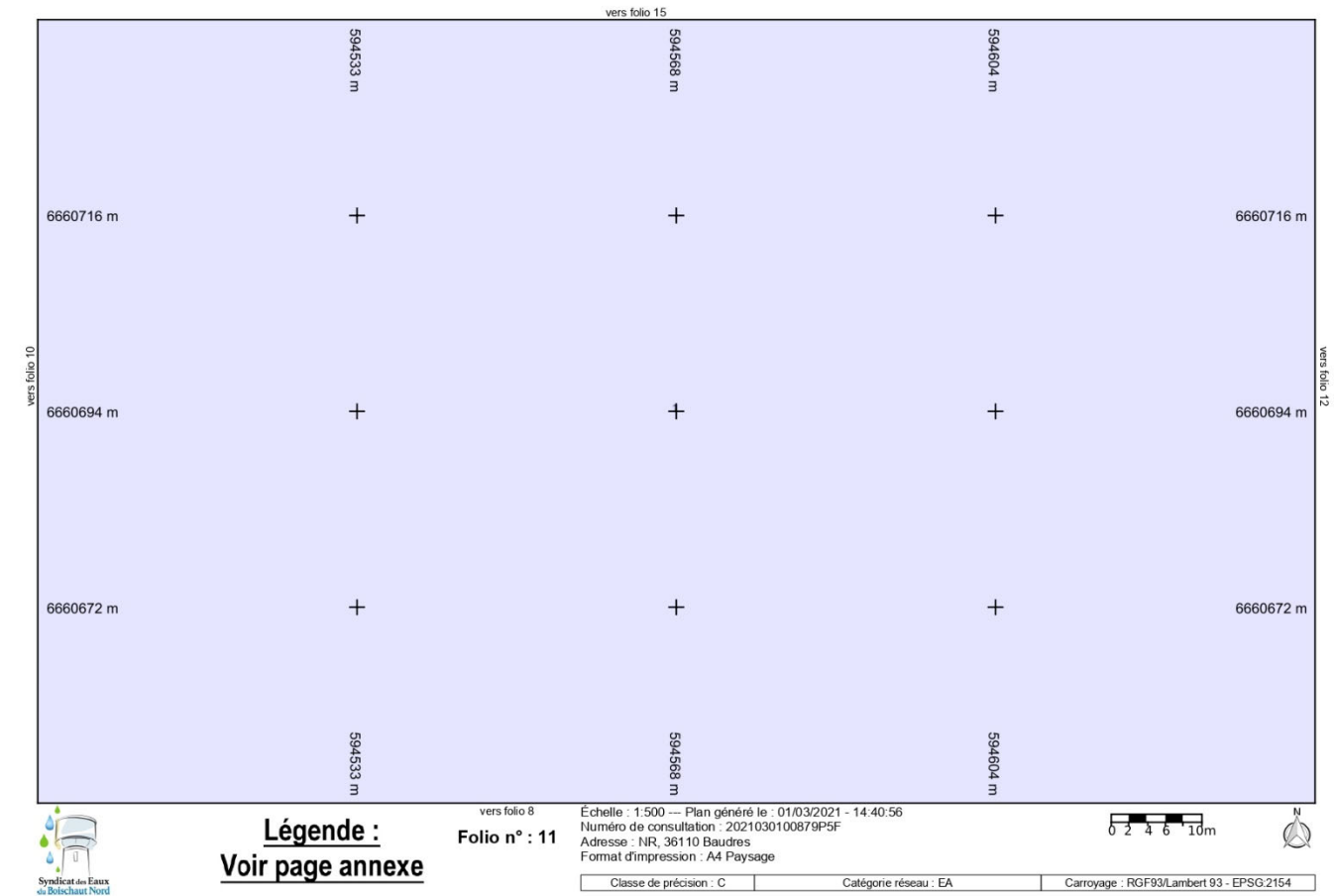
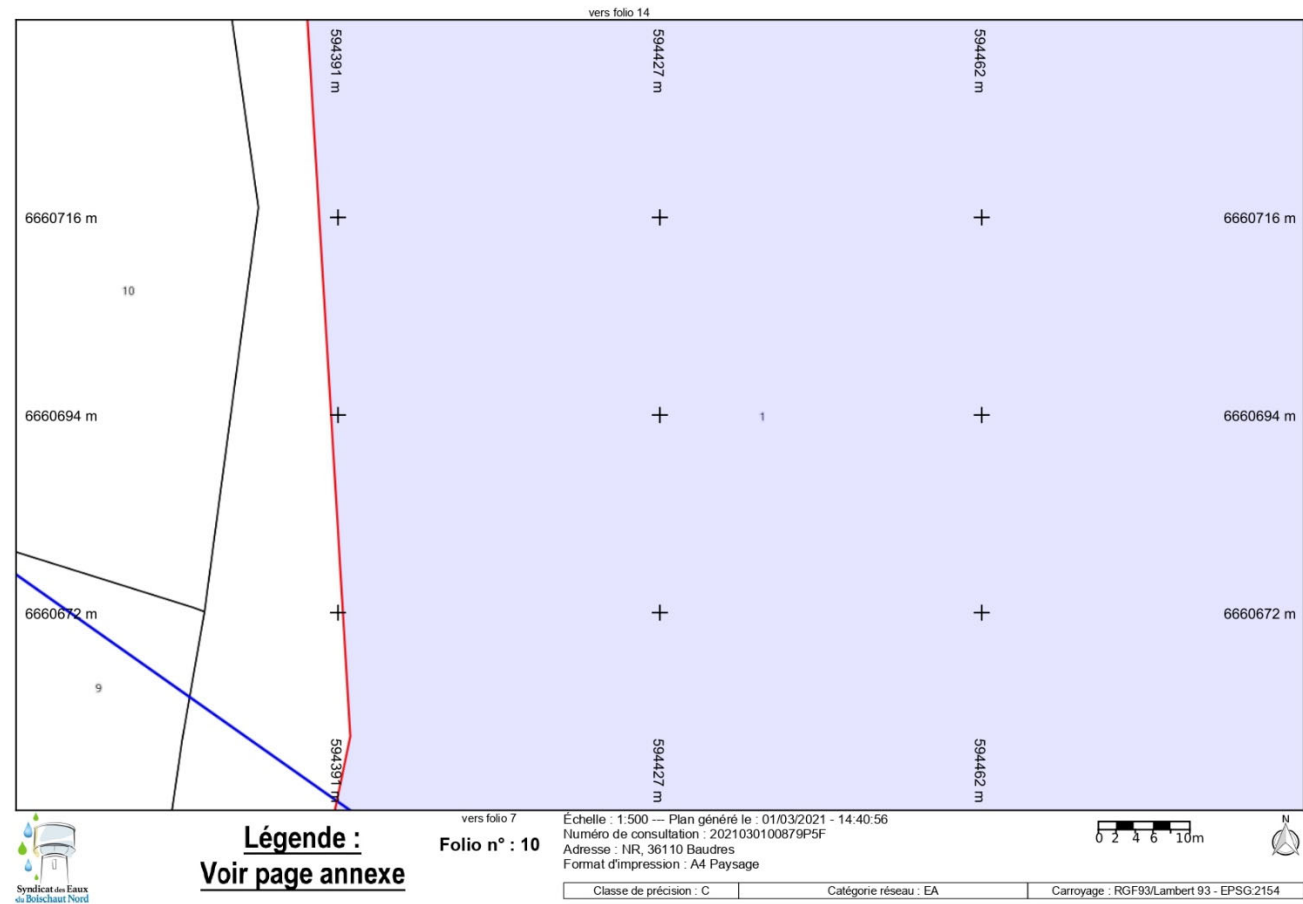
Légende :
Voir page annexe

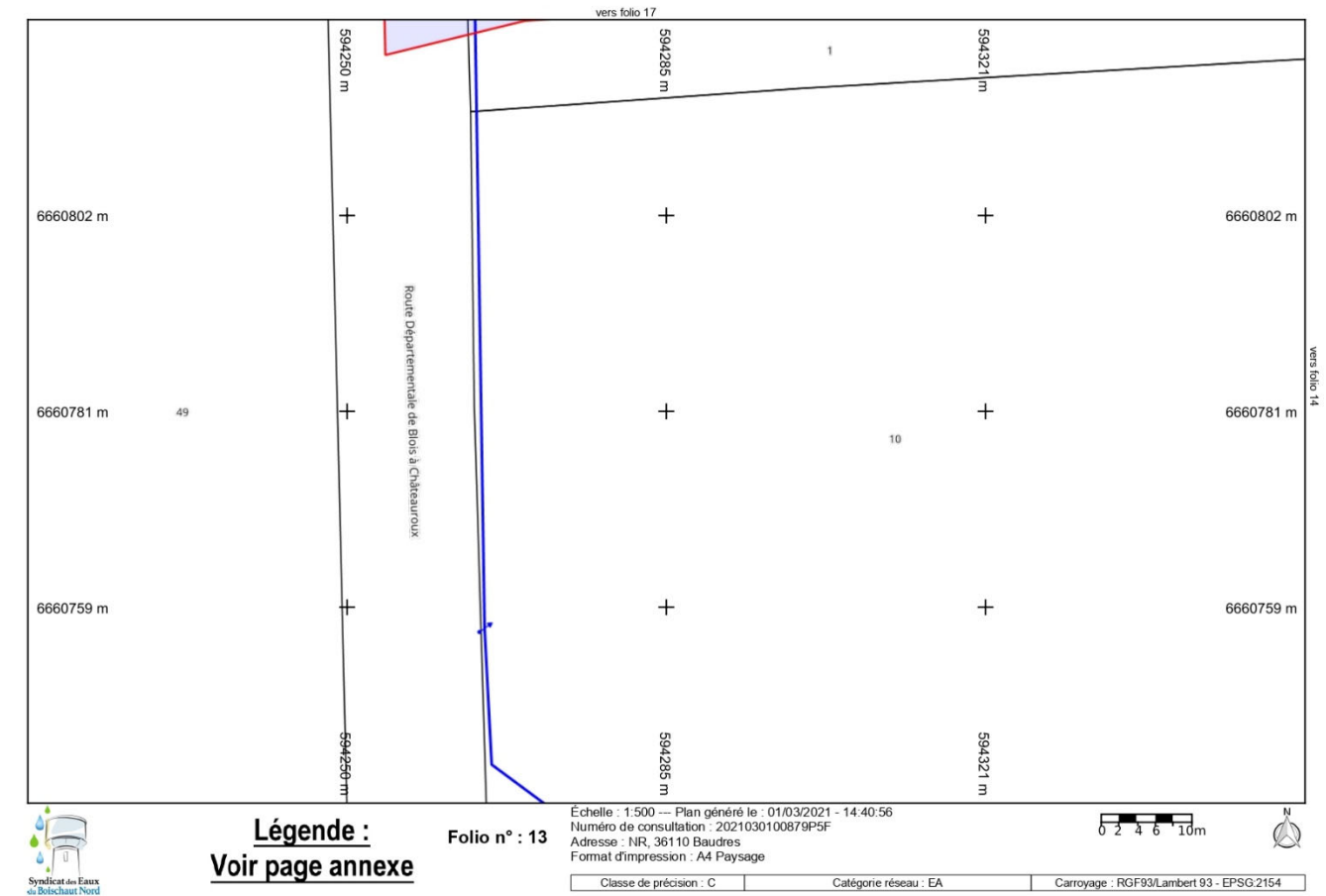
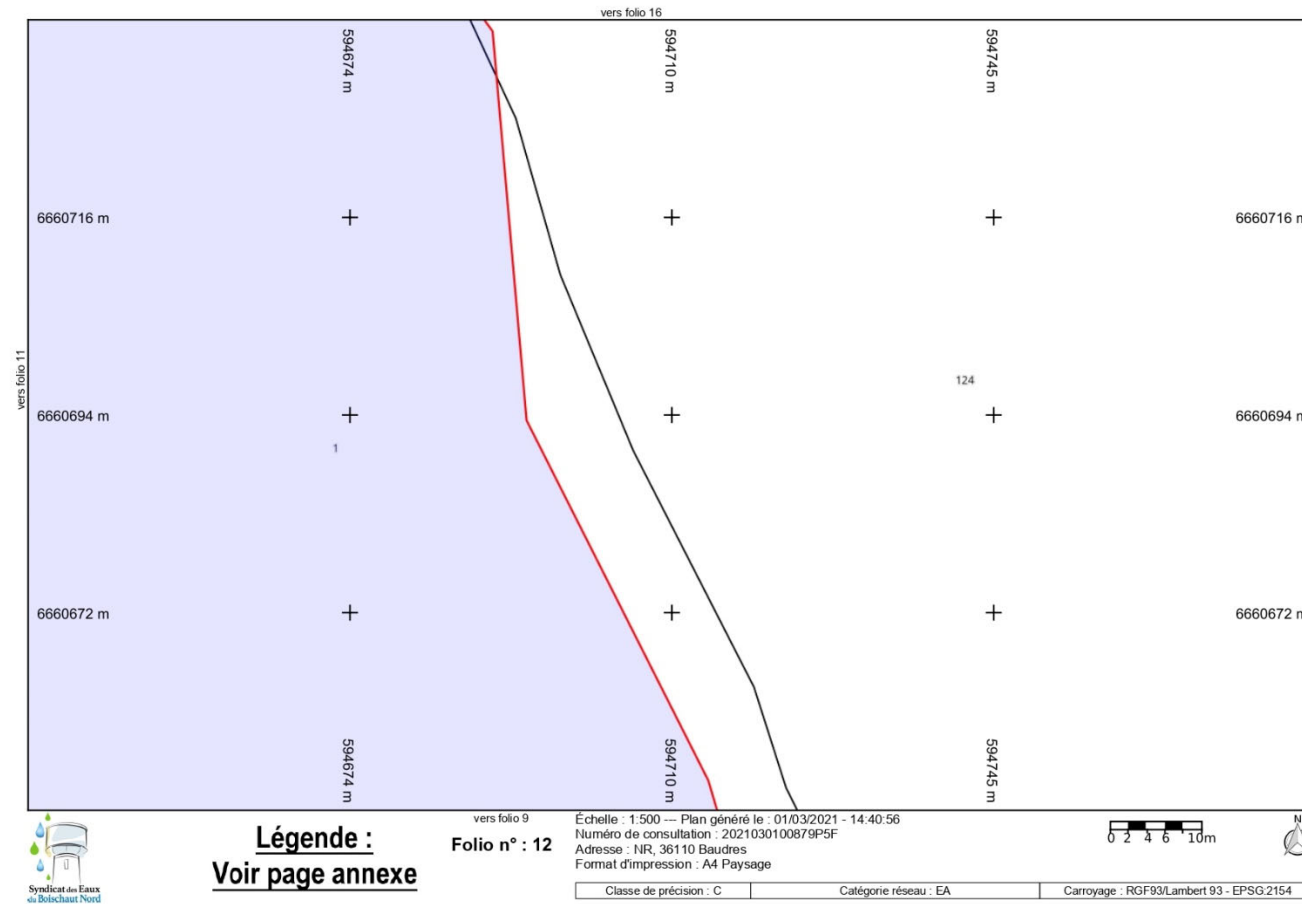


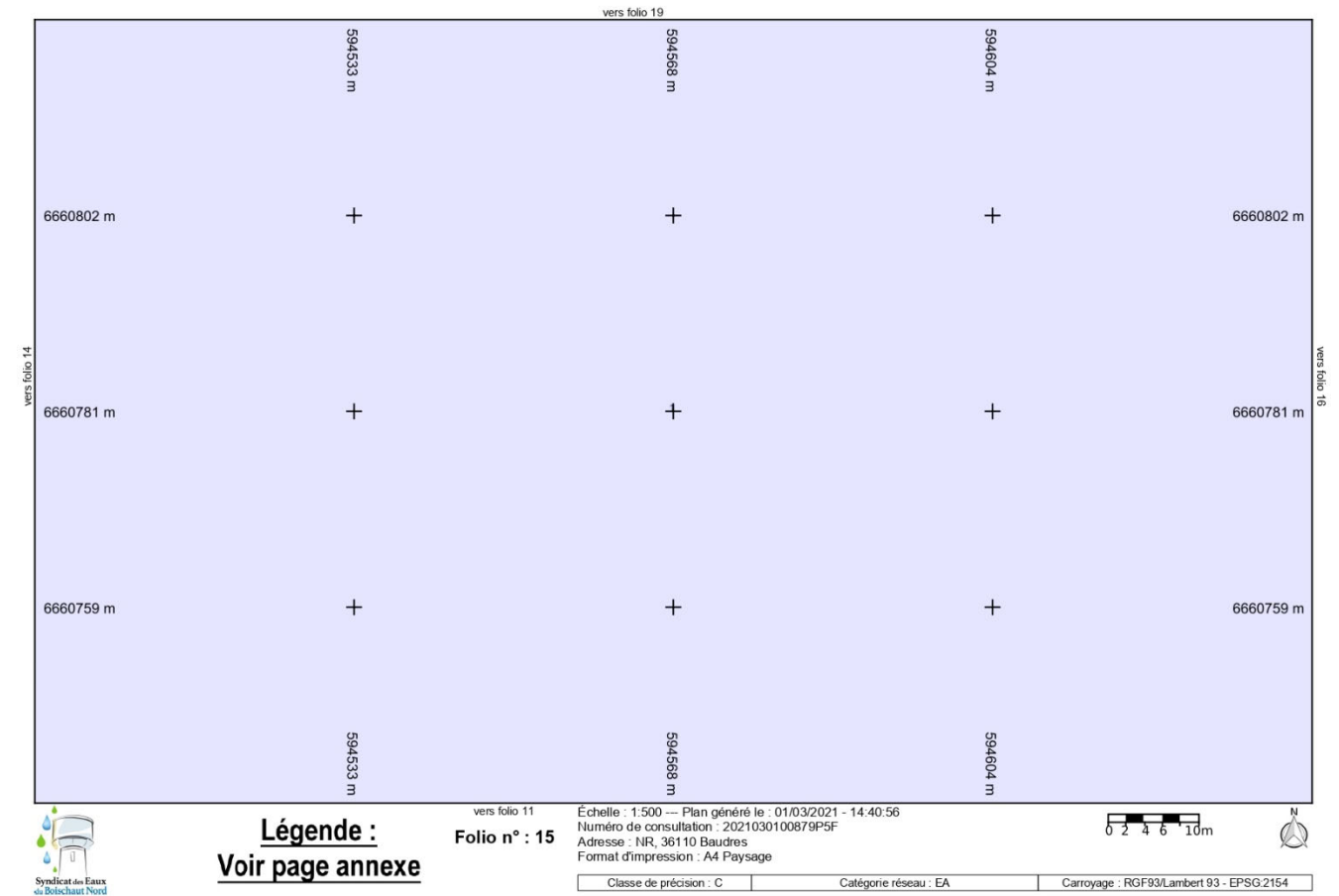
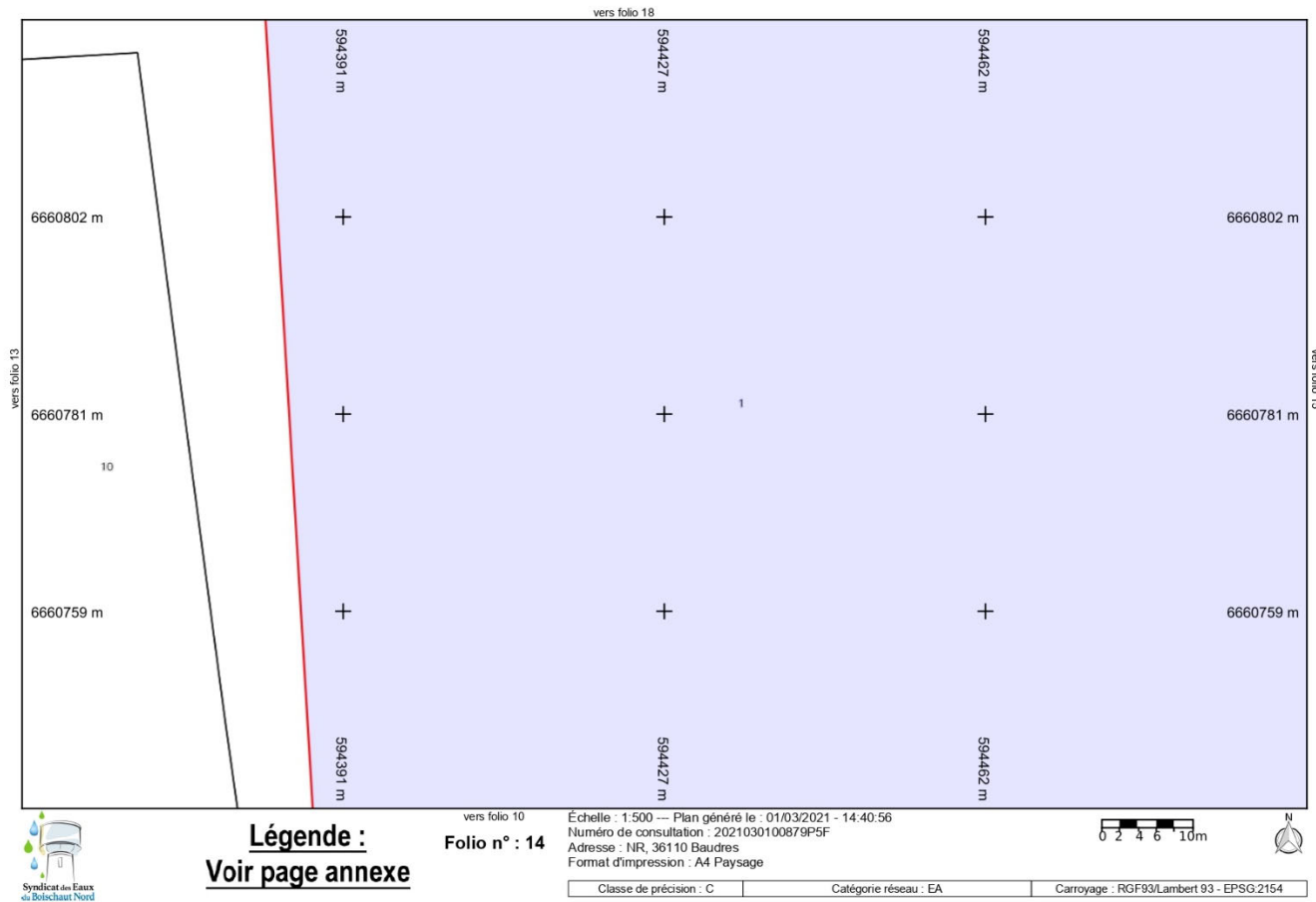
Légende :
Voir page annexe

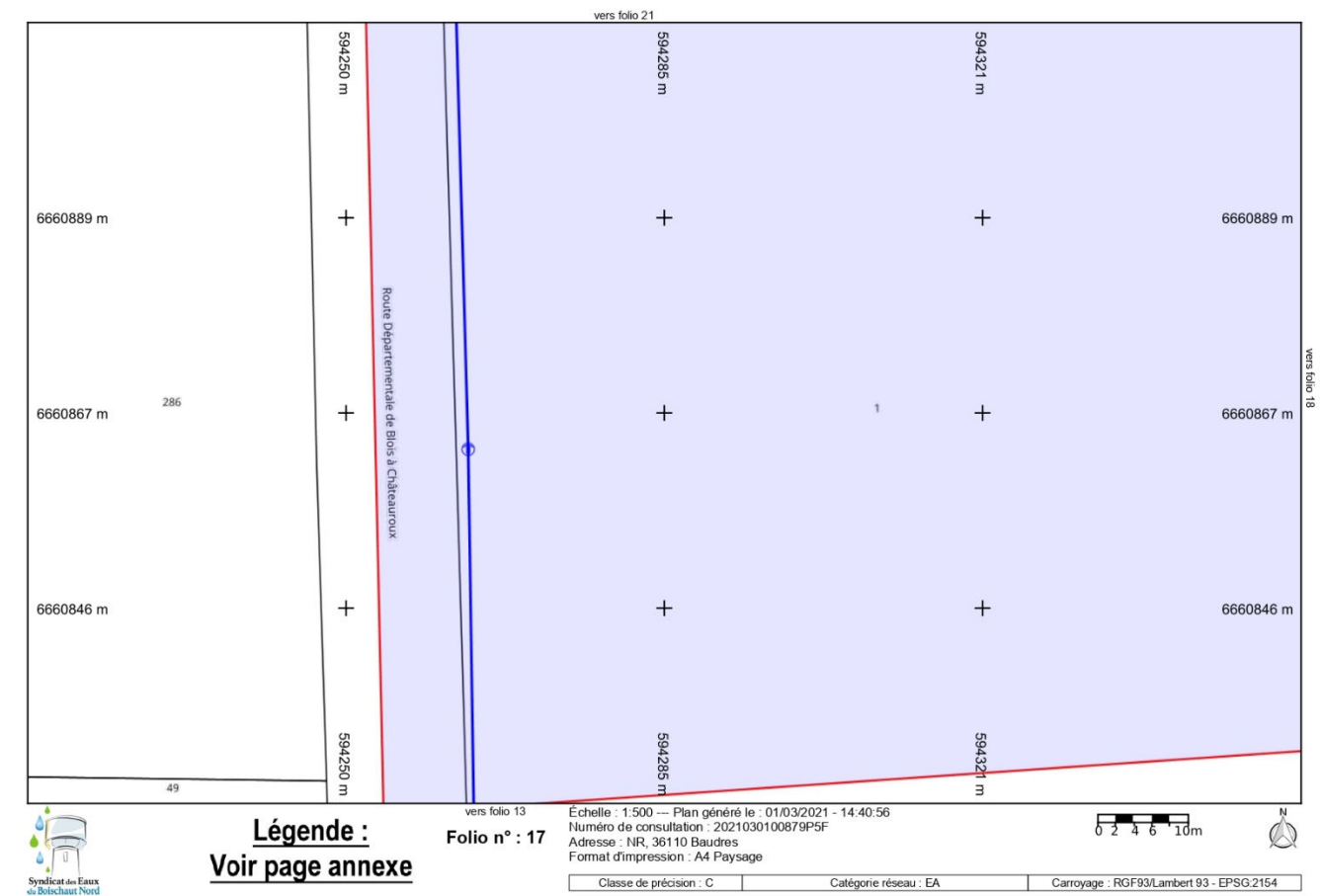
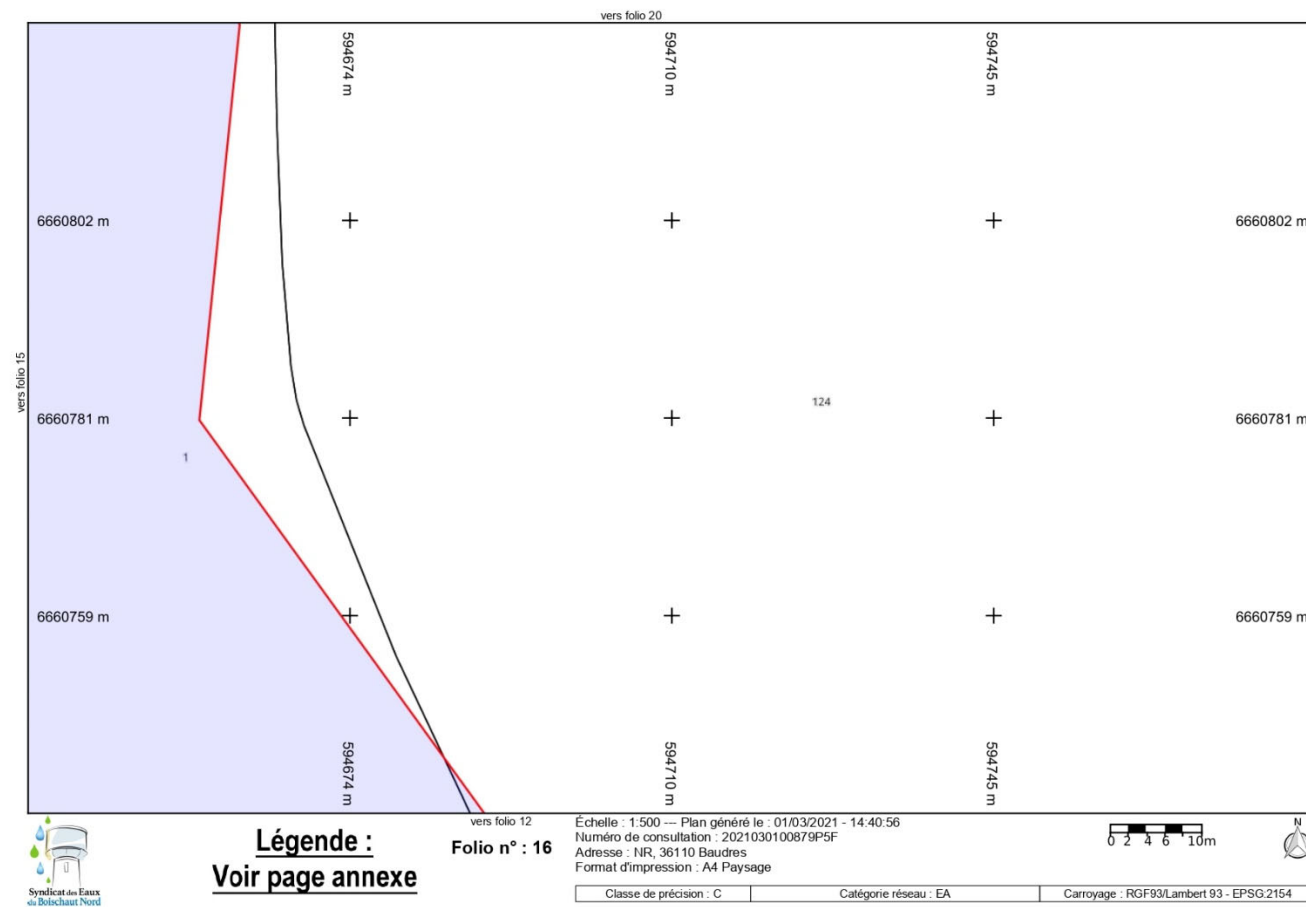


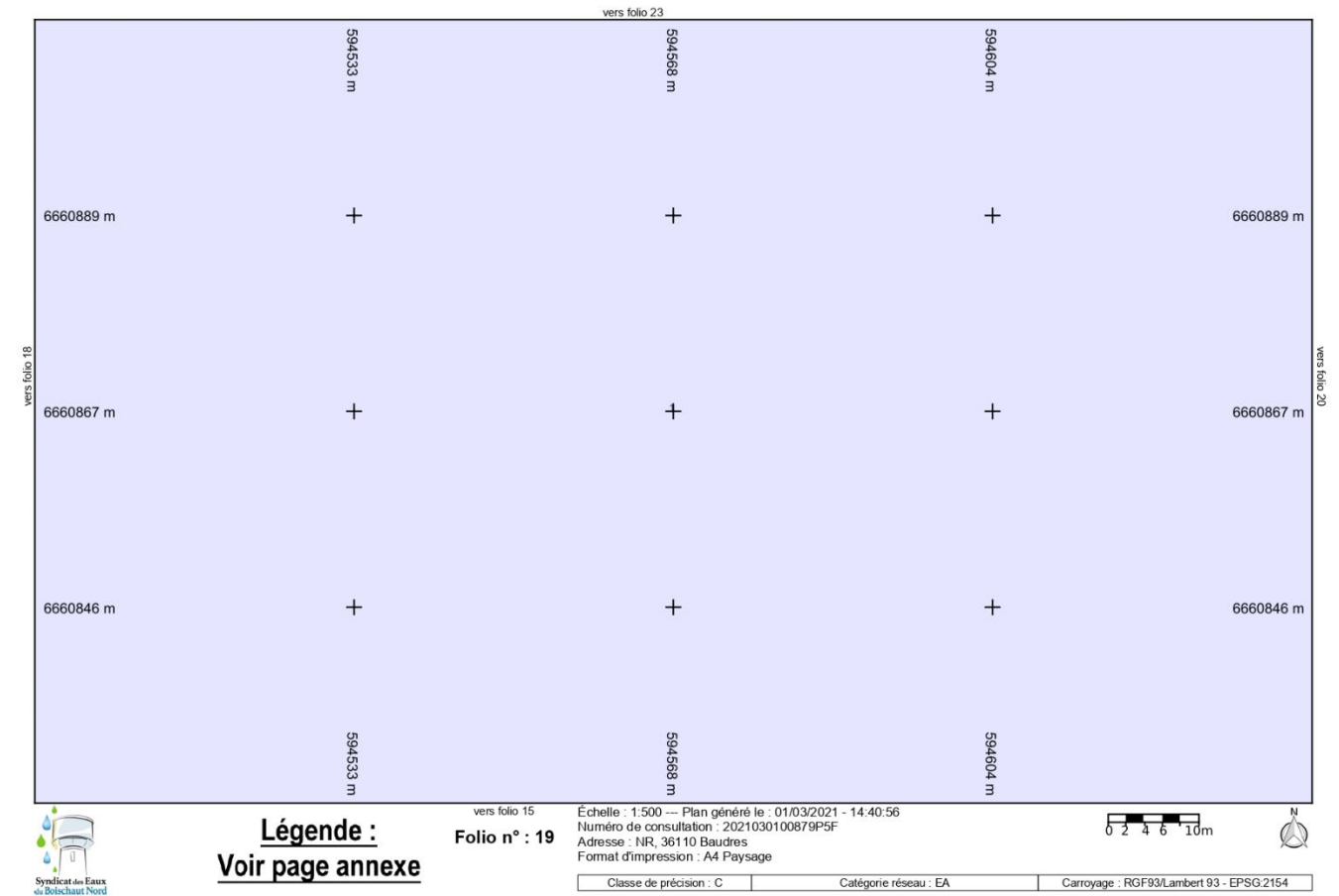
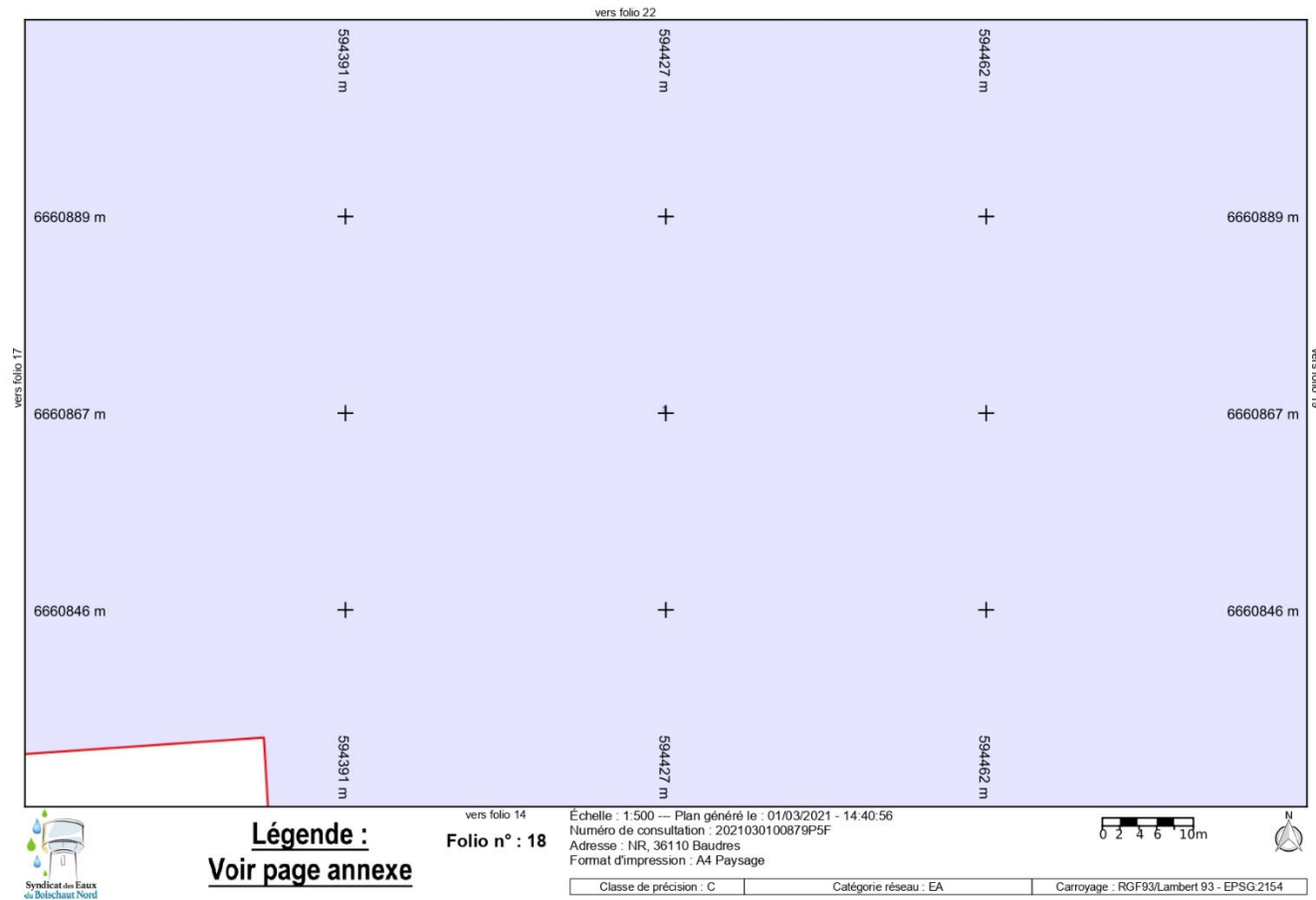


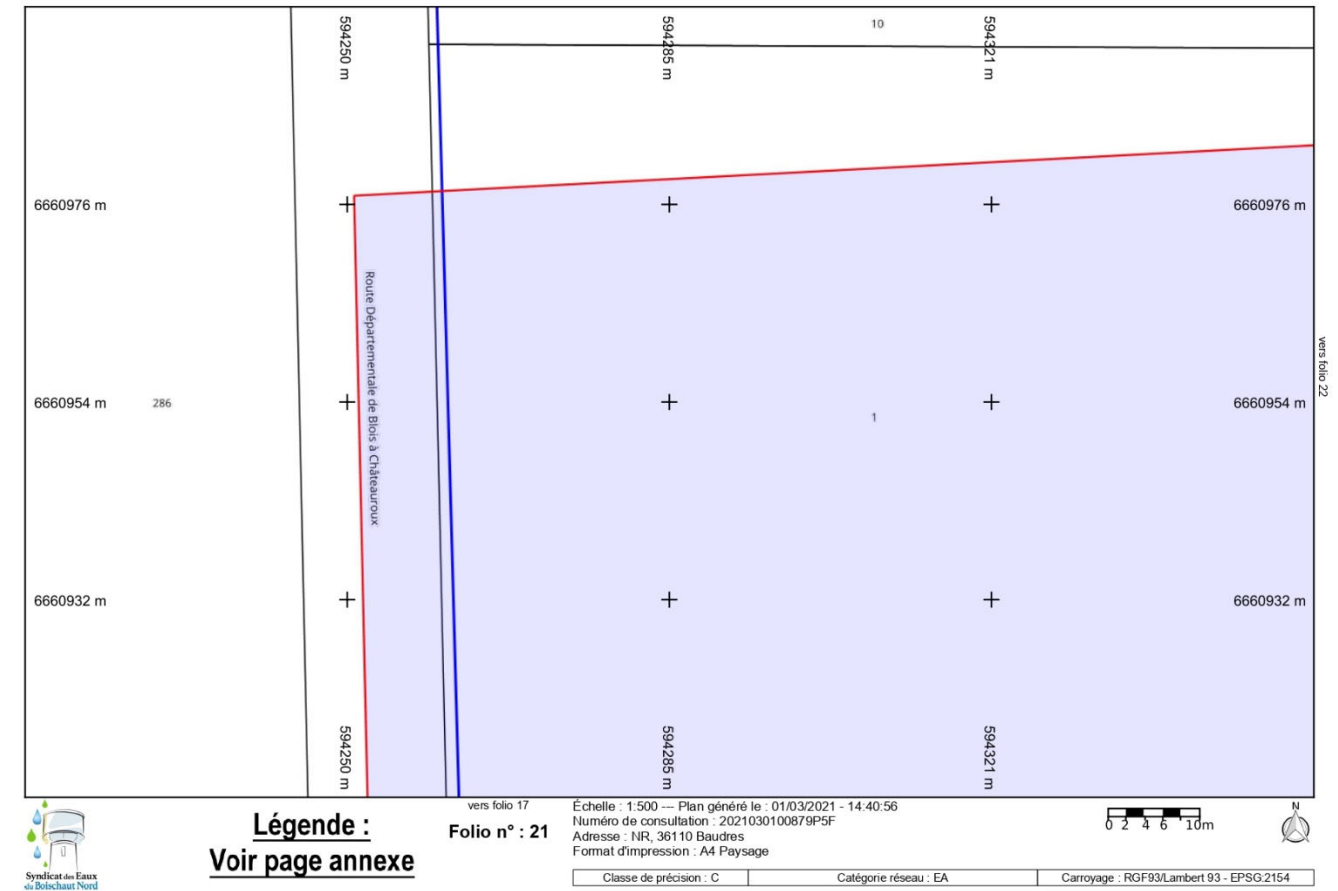
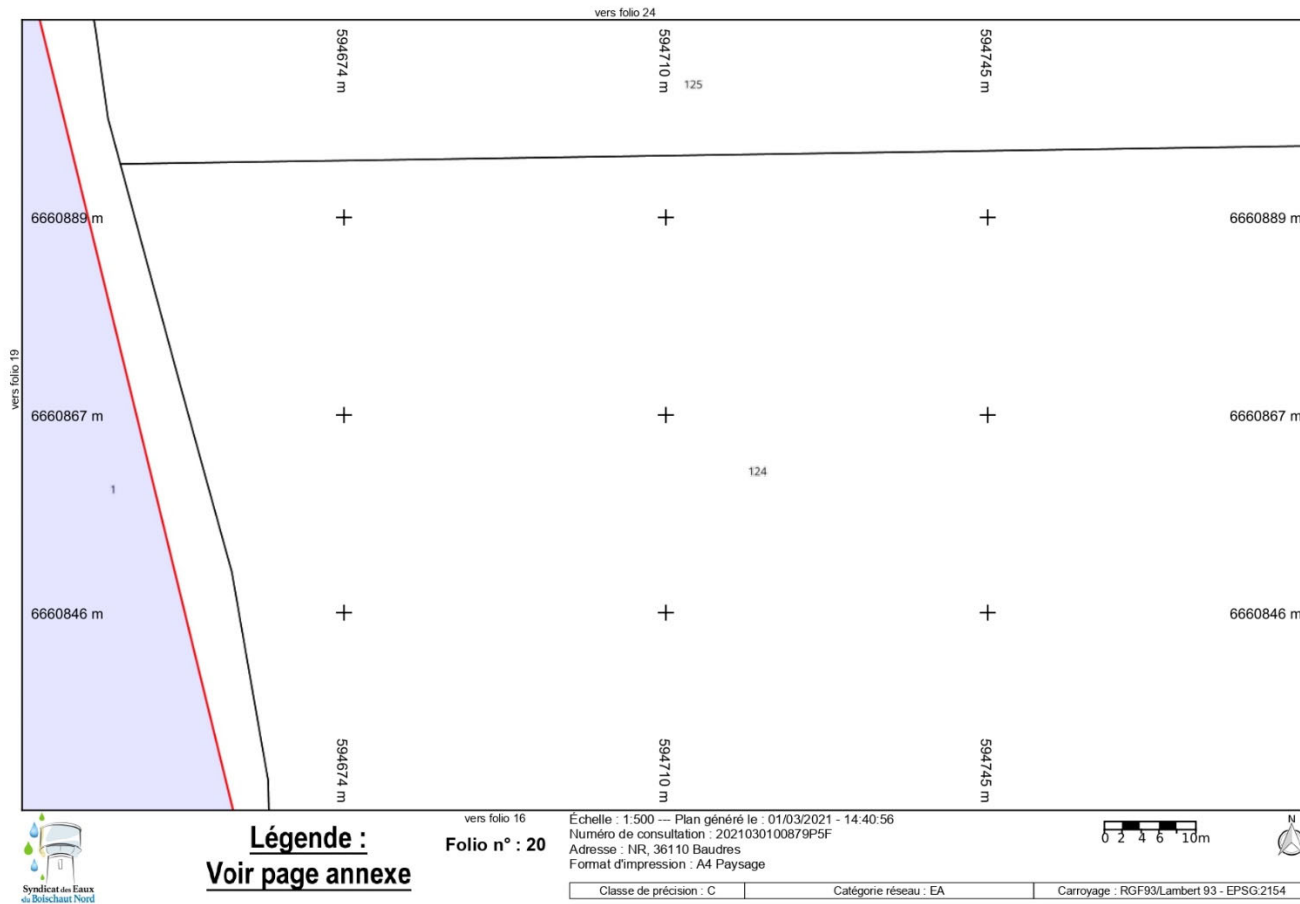


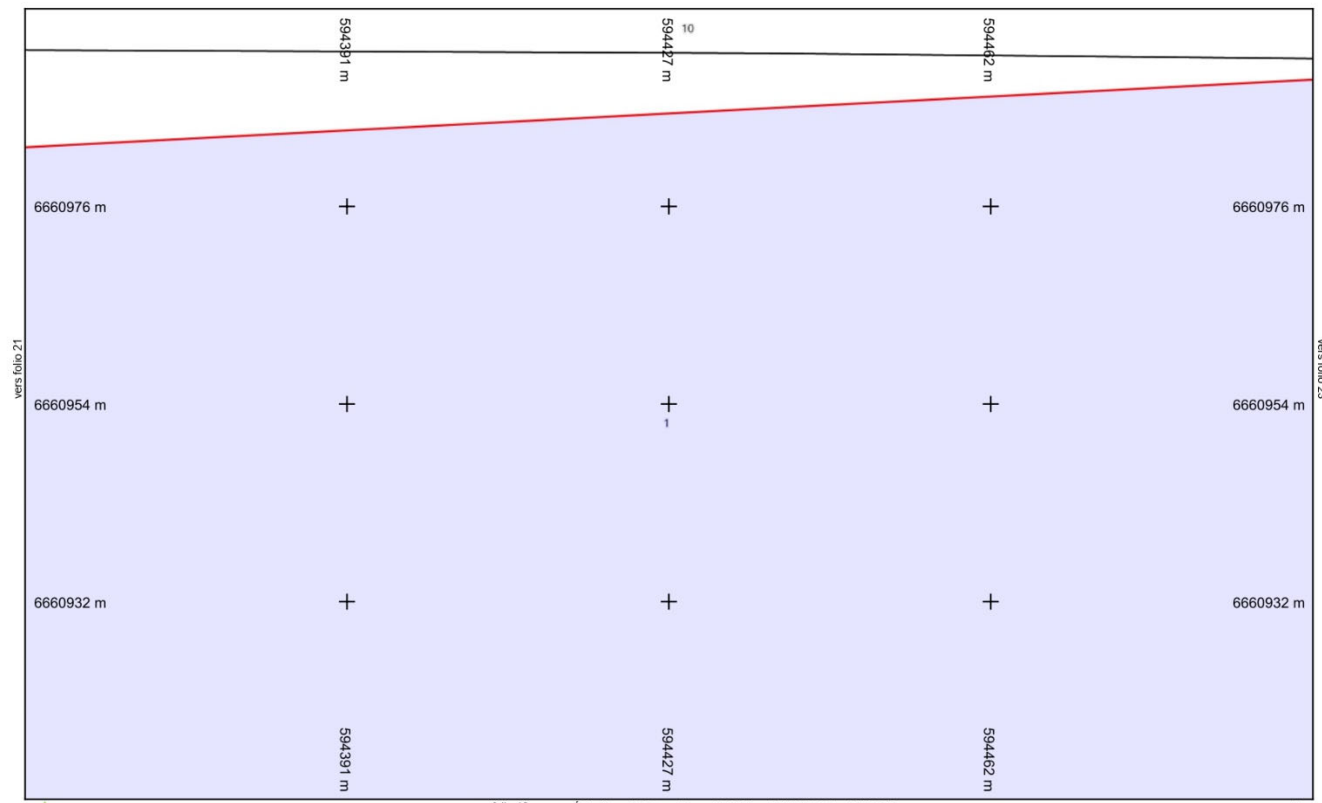












vers folio 21

vers folio 23

Légende :
Voir page annexe

vers folio 18

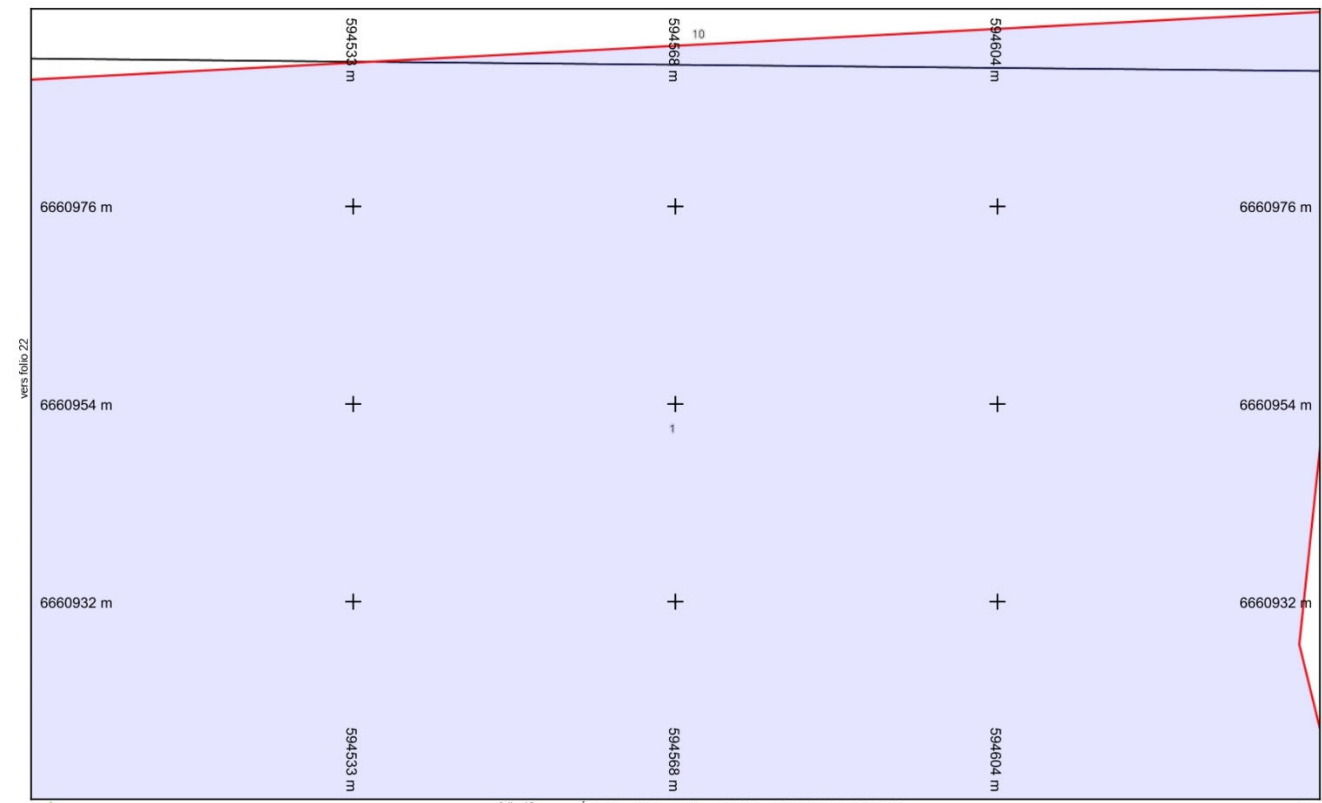
Folio n° : 22

Échelle : 1:500 --- Plan généré le : 01/03/2021 - 14:40:56
 Numéro de consultation : 2021030100879P5F
 Adresse : NR, 36110 Baudres
 Format d'impression : A4 Paysage

0 2 4 6 10m

N

Classe de précision : C	Catégorie réseau : EA	Carroyage : RGF93/Lambert 93 - EPSG:2154
-------------------------	-----------------------	--



vers folio 22

vers folio 24

Légende :
Voir page annexe

vers folio 19


Folio n° : 23

Échelle : 1:500 --- Plan généré le : 01/03/2021 - 14:40:56
 Numéro de consultation : 2021030100879P5F
 Adresse : NR, 36110 Baudres
 Format d'impression : A4 Paysage

0 2 4 6 10m

N

Classe de précision : C	Catégorie réseau : EA	Carroyage : RGF93/Lambert 93 - EPSG:2154
-------------------------	-----------------------	--



Zone 2 Syndicat des eaux du Boischaud nord

© DICT.fr



**Récépissé de DT
Récépissé de DICT**



Au titre du chapitre IV du titre V du livre V (partie réglementaire) du Code de l'environnement et de la section 12 du chapitre IV du titre III du livre V de la 4^{ème} partie (partie réglementaire) du Code du travail

(Annexe 2 de l'arrêté du 15 février 2012 modifié - NOR : DEVP1116359A)

Destinataire

Récépissé de DT
 Récépissé de DICT
 Récépissé de DT/DICT conjointe

Dénomination : KALLICEO
Complément / Service : 10 Parc Club du Milénaire
Numéro / Voie : 1025 avenue Henri Becquerel
Lieu-dit / BP :
Code Postal / Commune : 34 00 00 MONTPELLIER
Pays : France

N° consultation du téléservice : 2 0 2 1 0 3 0 1 0 0 8 3 7 P H A
Référence de l'exploitant :
N° d'affaire du déclarant : 02
Personne à contacter (déclarant) :
Date de réception de la déclaration : 01 / 03 / 2021
Commune principale des travaux : Baudres
Adresse des travaux prévus : NR

Coordonnées de l'exploitant :
Raison sociale : SYNDICAT DES EAUX DU BOISCHAUD NORD
Personne à contacter : MACHADO François
Numéro / Voie : TSA 70011
Lieu-dit / BP :
Code Postal / Commune : 6 9 1 3 4 DARDILLY CEDEX
Tél. : 0 4 2 6 7 2 7 7 0 6 **Fax :** 0 4 2 0 1 0 4 0 7 7

Éléments généraux de réponse

Les renseignements que vous avez fournis ne nous permettent pas de vous répondre. La déclaration est à renouveler. Précisez notamment :
 Les réseaux/ouvrages que nous exploitons ne sont pas concernés au regard des informations fournies. Distance > à : _____ m
 Il y a au moins un réseau/ouvrage concerné (voir liste jointe) de catégorie : EA _____ (voir liste des catégories au verso)

Modification ou extension de nos réseaux / ouvrages

Modification ou extension de réseau/ouvrage envisagée dans un délai inférieur à 3 mois : _____
 Réalisation de modifications en cours sur notre réseau/ouvrage.
Veuillez contacter notre représentant : _____ Tél. : _____
NB : Si nous avons connaissance d'une modification du réseau/ouvrage dans le délai maximal de 3 mois à compter de la consultation du téléservice, nous vous en informons.

Emplacement de nos réseaux / ouvrages

Plans joints : Références : _____ Echelle(1) : _____ Date d'édition(1) : _____ Sensible : Prof. régl. mini(1) : 0 cm Matériau réseau(1) : _____
NB : La classe de précision A, B ou C figure dans les plans.
 Réunion sur chantier pour localisation du réseau/ouvrage : Date retenue d'un commun accord : ____ / ____ / ____ à ____ h
ou Prise de RDV à l'initiative du déclarant (date du dernier contact non conclusif : ____ / ____ / ____)
 Votre projet doit tenir compte de la servitude protégeant notre ouvrage.
 (cas d'un récépissé de DT) Vous devez prévoir des investigations complémentaires à notre charge (hors cas d'exemption prévus dans la réglementation) (2)
 Des branchements non cartographiés sont présents. Ils sont soit pourvus d'affleurants visibles et rattachés à un réseau principal souterrain identifié dans les plans joints, soit munis de dispositifs automatiques supprimant tout risque en cas d'endommagement (2)

(1): facultatif si l'information est fournie sur le plan joint. (2): pour les tronçons et branchements non cartographiés en classe A, prévoir des clauses techniques et financières particulières dans le marché

Recommandations de sécurité

Les recommandations techniques générales en fonction des réseaux et des techniques de travaux prévues sont consultables sur www.reseaux-et-canalisation.gouv.fr
Les recommandations techniques spécifiques suivantes sont à appliquer, en fonction des risques liés à l'utilisation des techniques de travaux employées :
Rubriques du guide technique relatives à des ouvrages ou travaux spécifiques : _____
Pour les exploitants de lignes électriques : si la distance d'approche a été précisée, la mise hors tension est : possible impossible
Mesures de sécurité à mettre en œuvre : _____
Dispositifs importants pour la sécurité : _____

Cas de dégradation d'un de nos ouvrages

En cas de dégradation d'un de nos ouvrages, contactez nos services au numéro de téléphone suivant : 0 6 0 8 2 5 7 1 5 2
Pour toute anomalie susceptible de mettre en cause la sécurité au cours du déroulement du chantier, prévenir le service départemental d'incendie et de secours (par défaut le 18 ou le 112) : _____

Responsable du dossier
Nom : DT-DICT
Désignation du service : _____
Tél. : 0 4 2 6 7 2 7 7 0 6

















Signature de l'exploitant ou de son représentant
Nom du signataire : BERRAL Fatma
Signature : Sogelink
Date : 01 / 03 / 2021 Nombre de pièces jointes, y compris les plans : 2

La loi n° 78-17 du 6 janvier 1978 modifiée relative à l'informatique, aux fichiers et aux libertés, garantit un droit d'accès et de rectification des données auprès des organismes destinataires du formulaire.









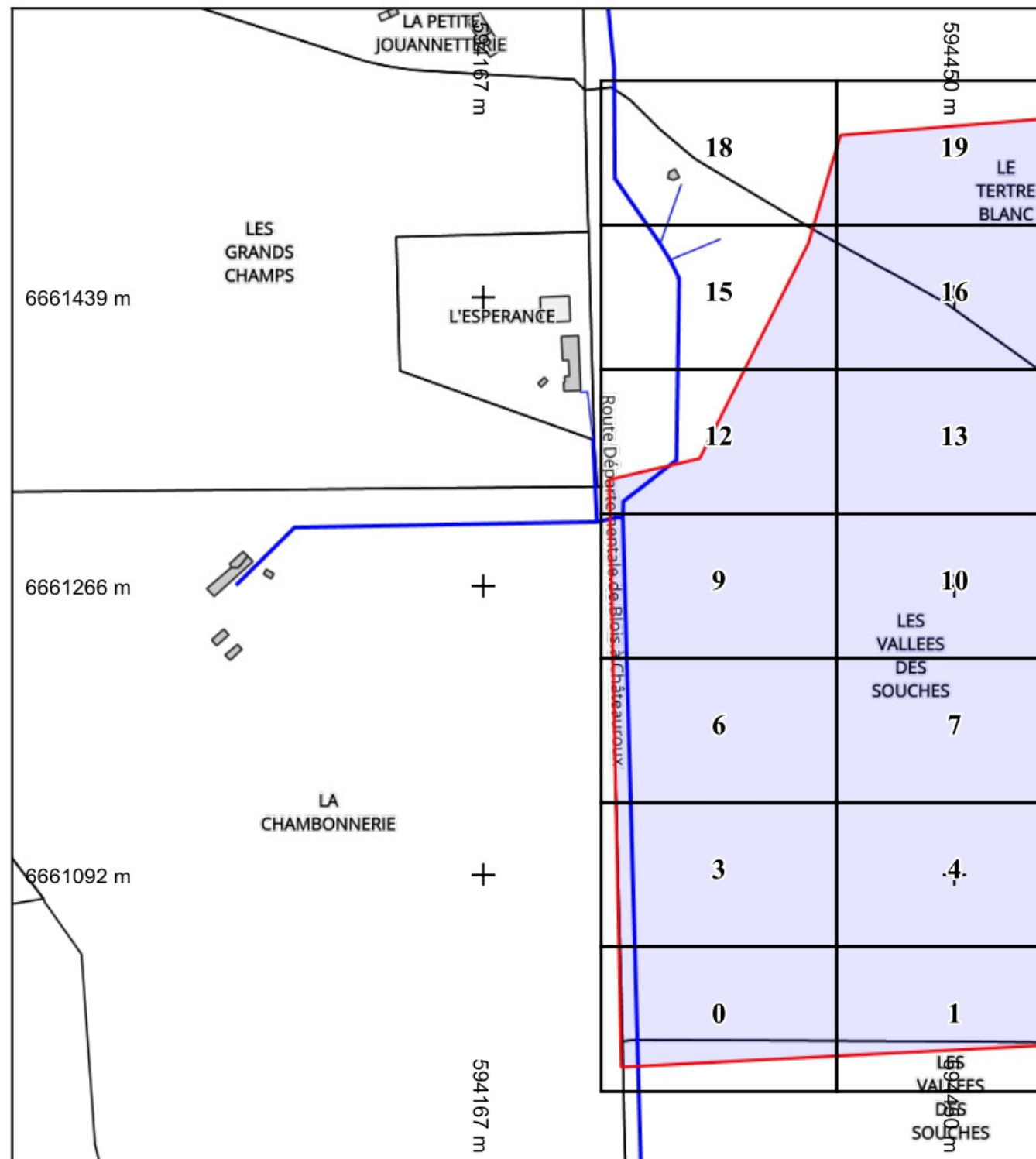
SYNDICAT DES EAUX DU BOISCHAUD NORD

Légende de plan Eau-AEP

- | | |
|--|--|
|  canalisation |  branchement |
|  Accélérateur |  Compteur (branchement) |
|  Compteur (sectorisation) |  Incendie |
|  Ouvrage de stockage |  Purge (vidange) |
|  Reducteur de pression |  Reserve Incendie |
|  Robinet prise en charge |  Stabilisateur de pression |
|  Station de production |  Surpresseur |
|  Vanne |  Ventouse |

Cadastre

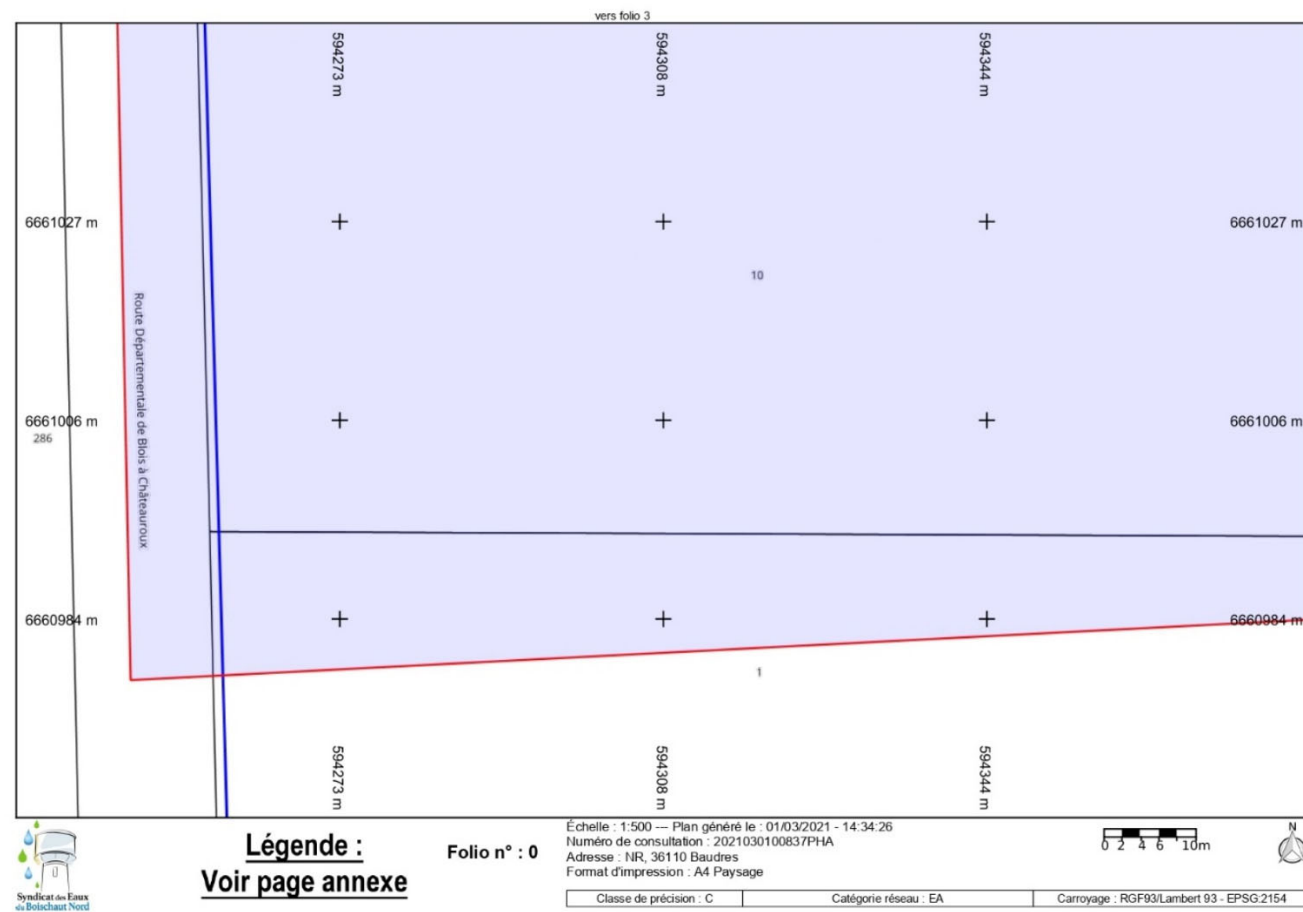
- | | |
|---|---|
|  Communes |  Bati Dur |
|  Lieux dits |  Bati Léger |
|  Parcelles |  123 : Numéro de voie |
| 123 : Numéro de parcelles | |



Légende :
Voir page annexe

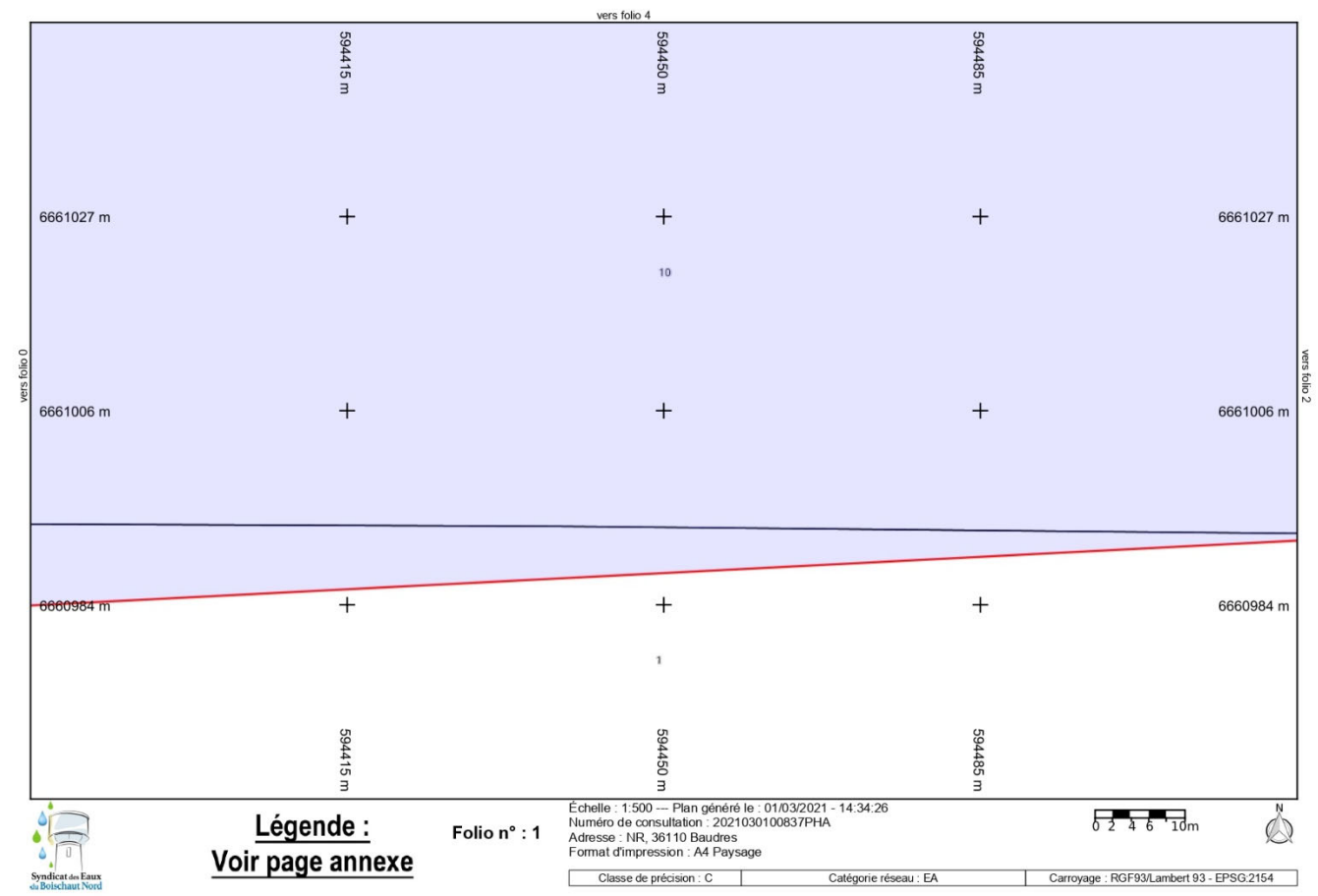
Échelle : 1:4000 -- Plan gén
Numéro de consultation : 20
Adresse : NR, 36110 Baudre
Plan d'ensemble - Format d'

Classe de précision : C



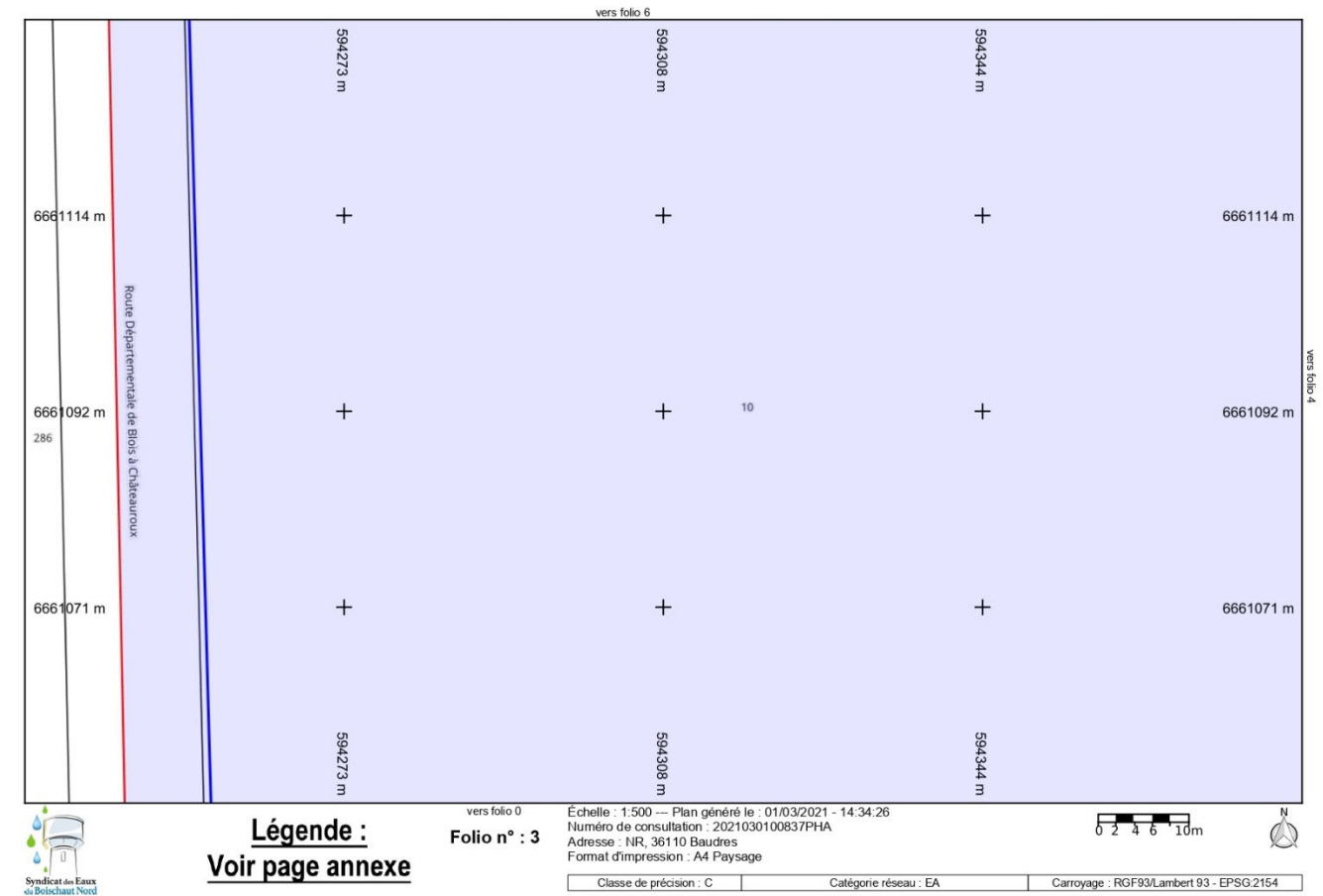
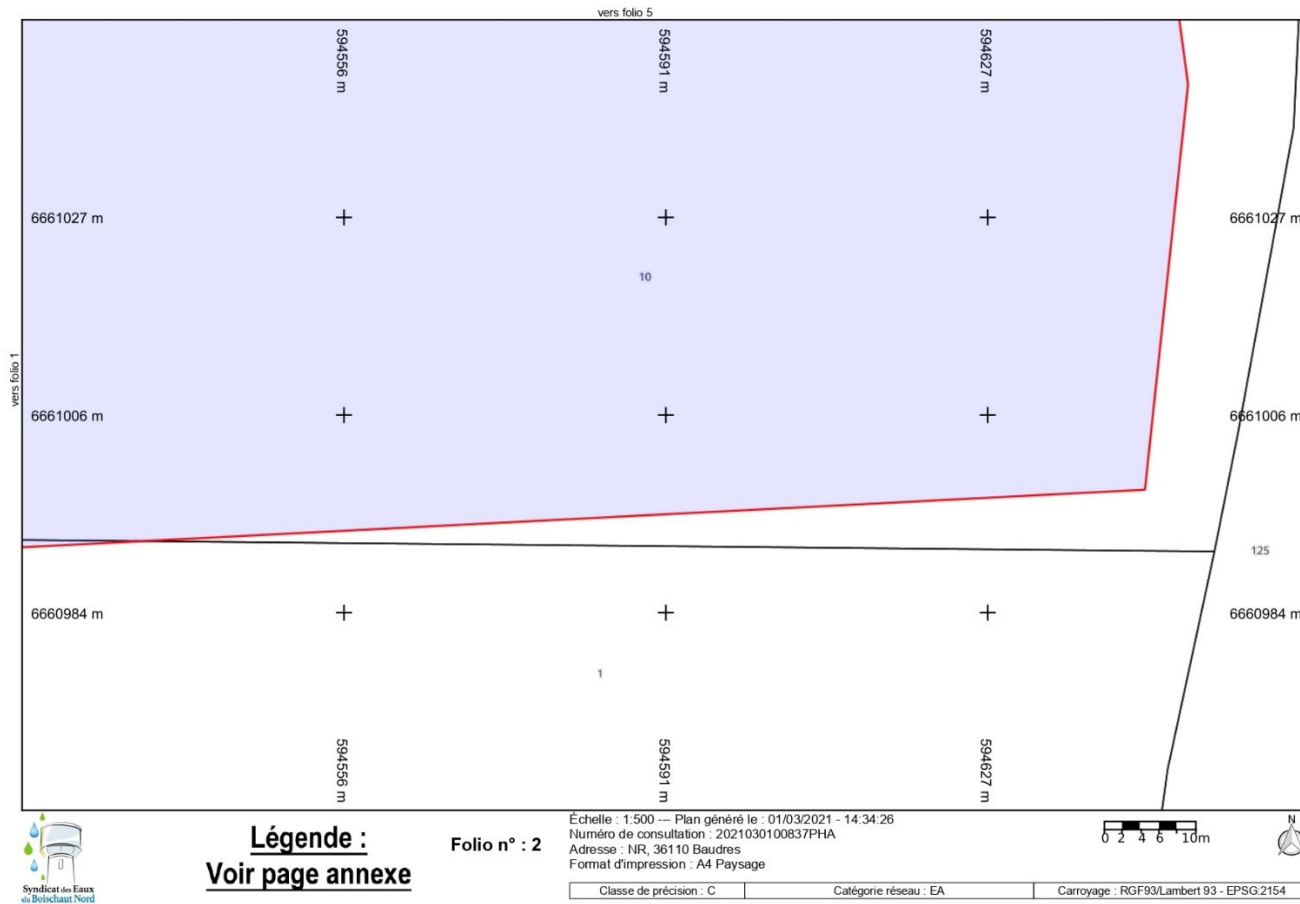
Légende :
Voir page annexe

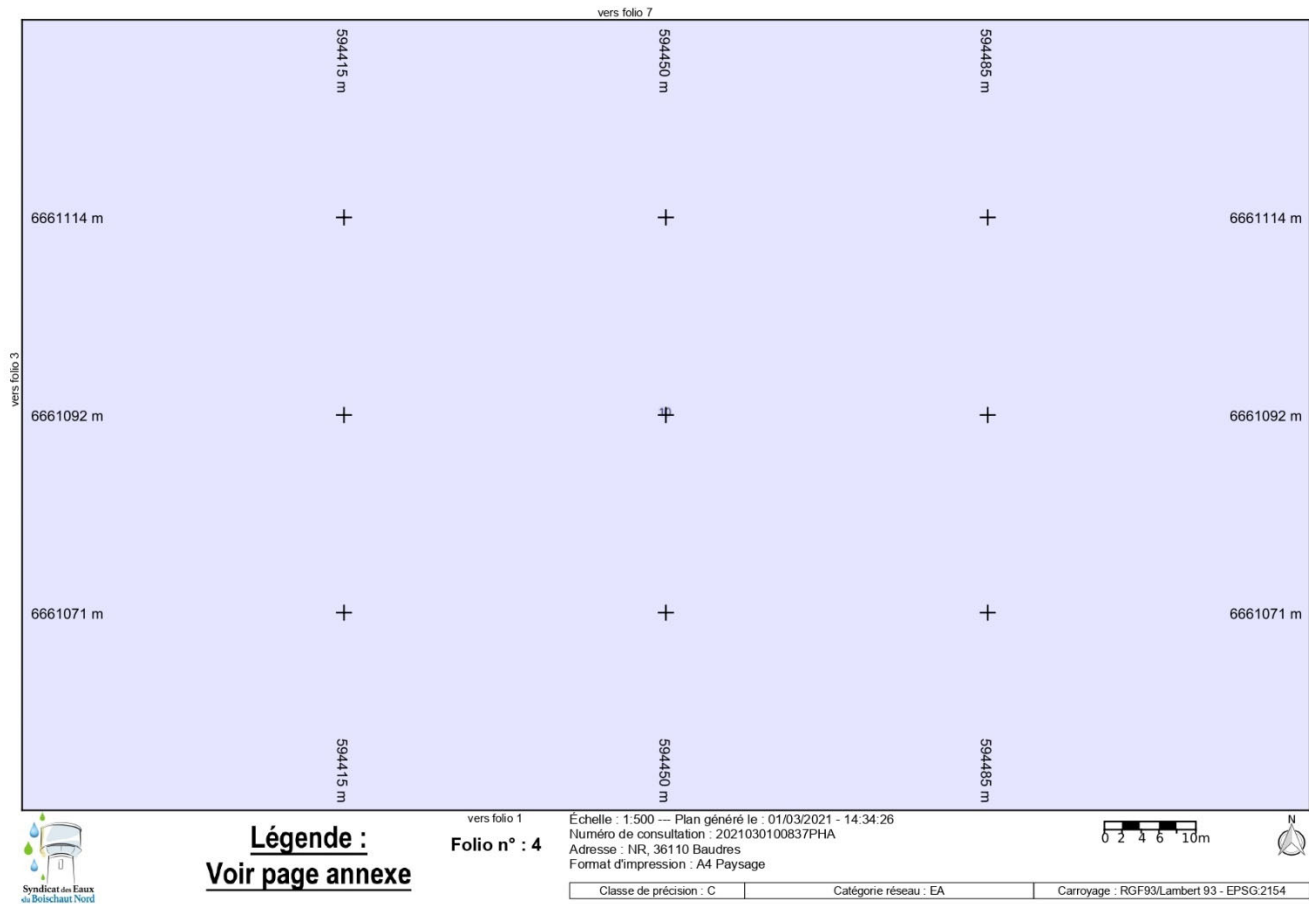
Folio n° : 0



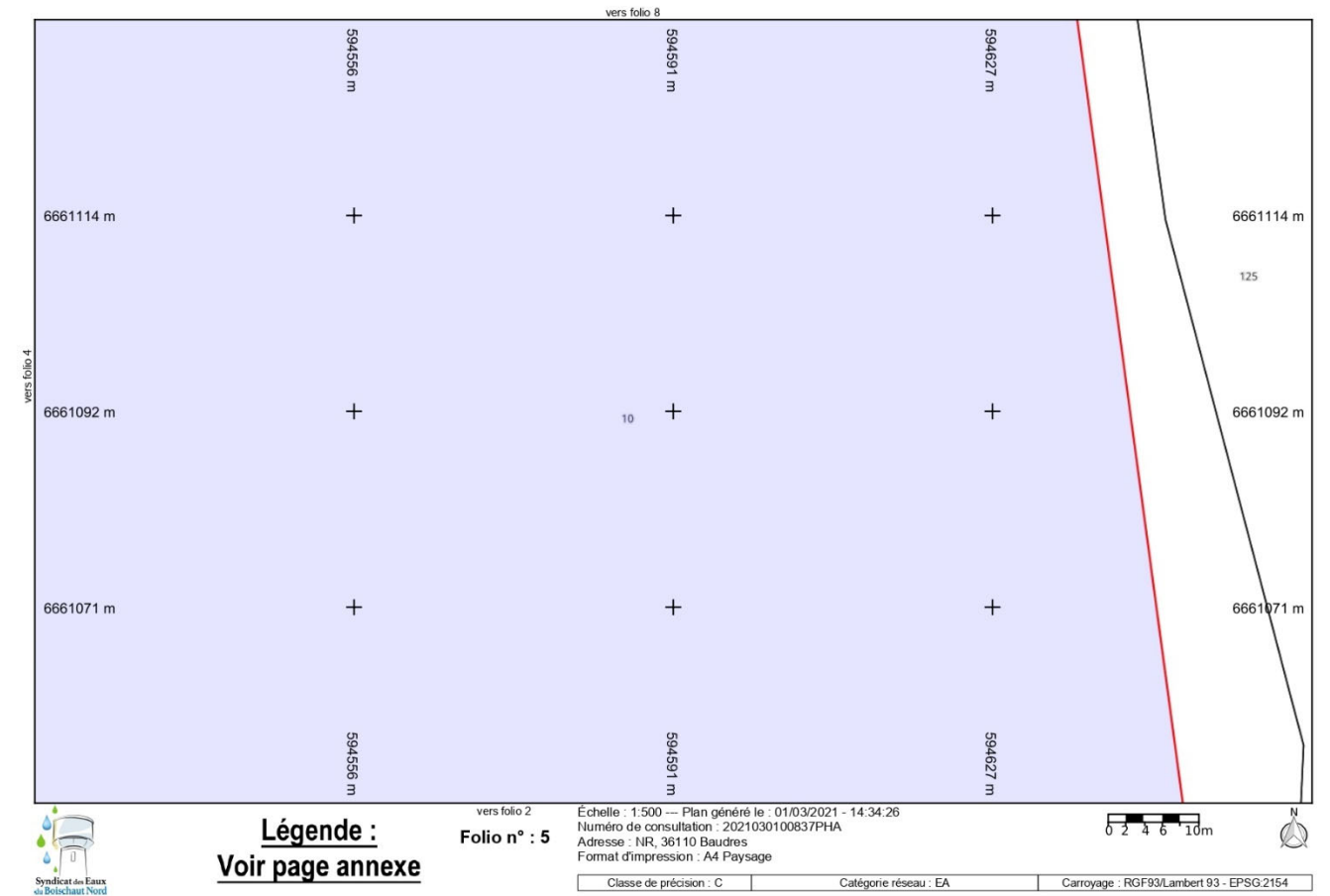
Légende :
Voir page annexe

Folio n° : 1

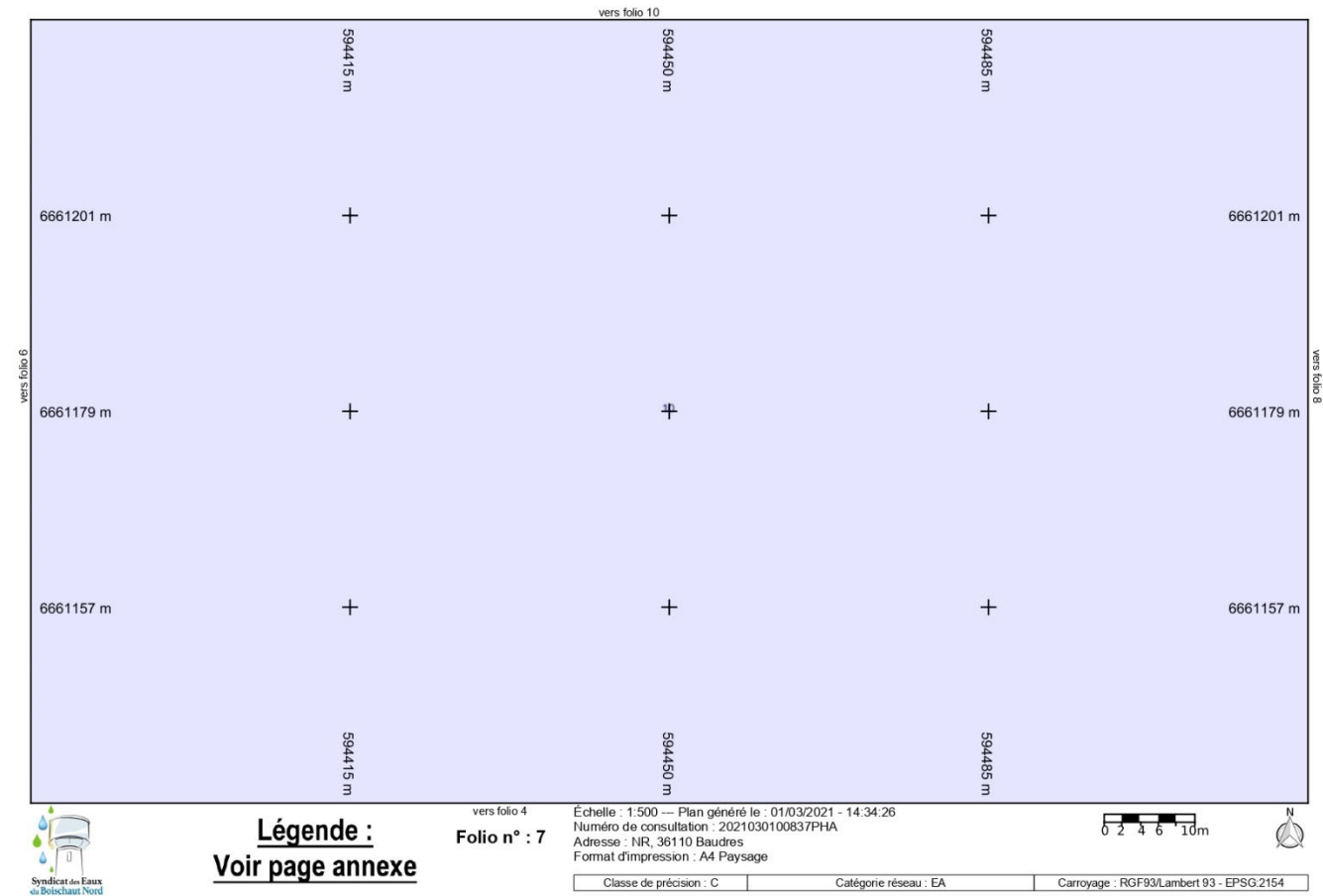
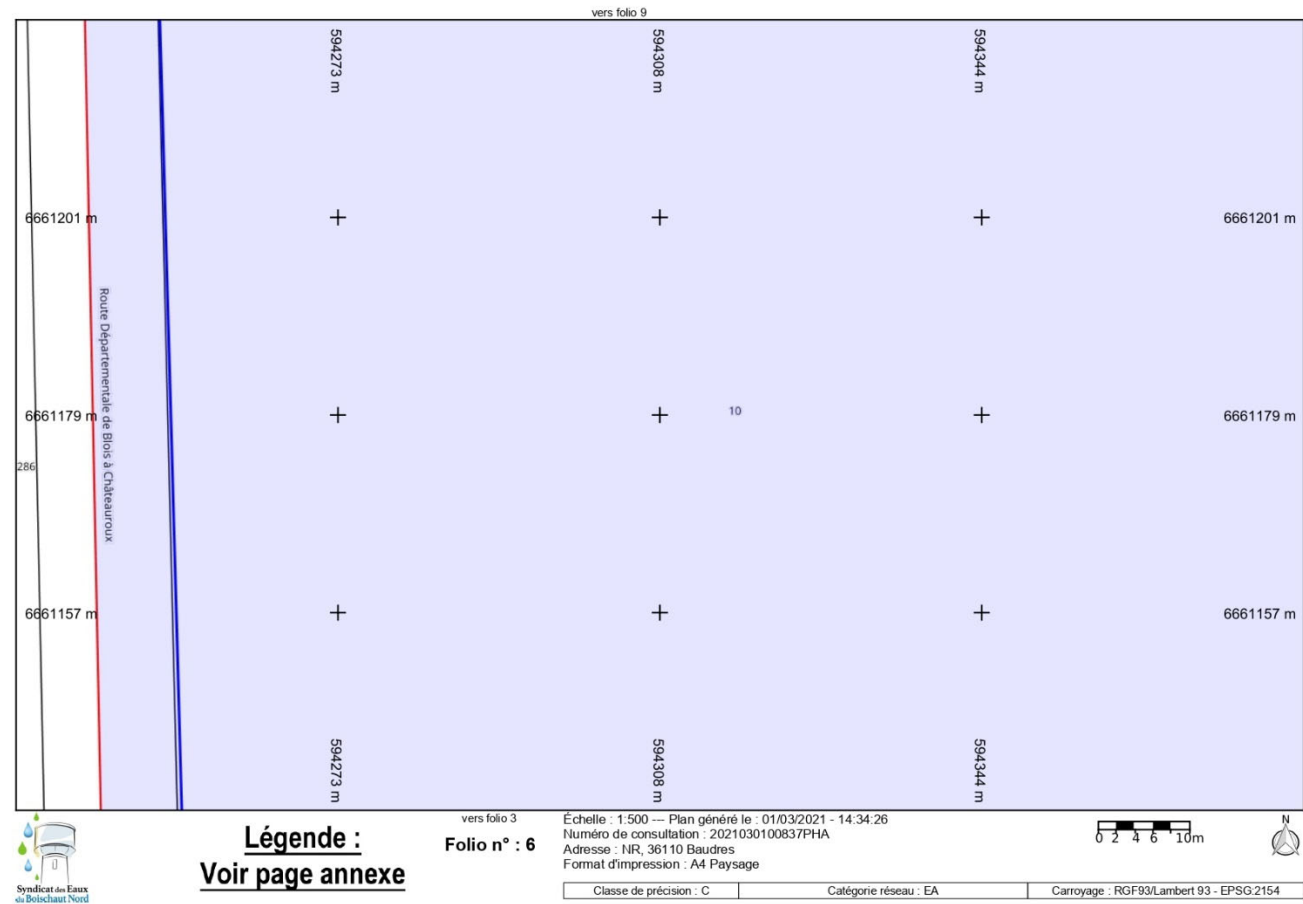


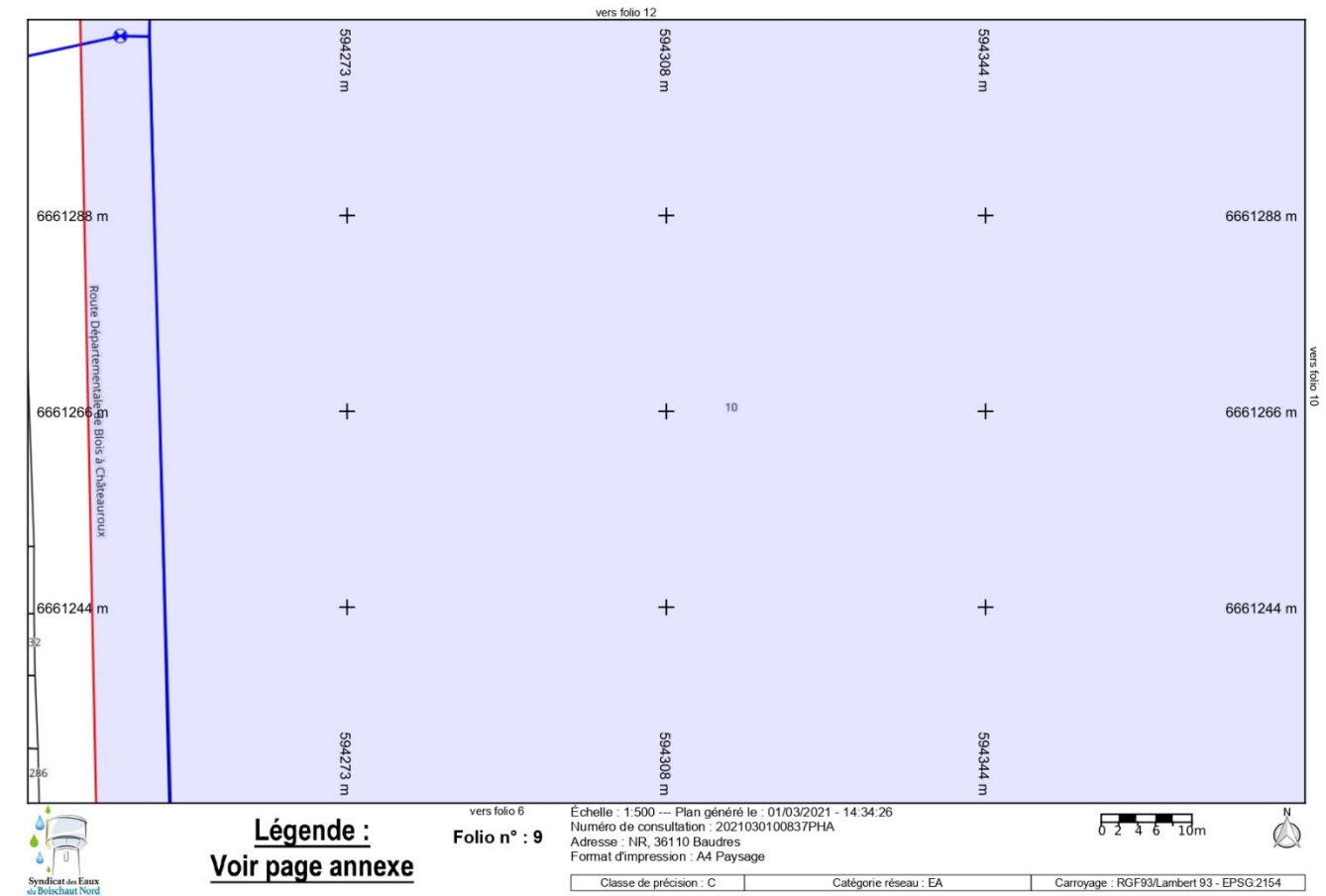
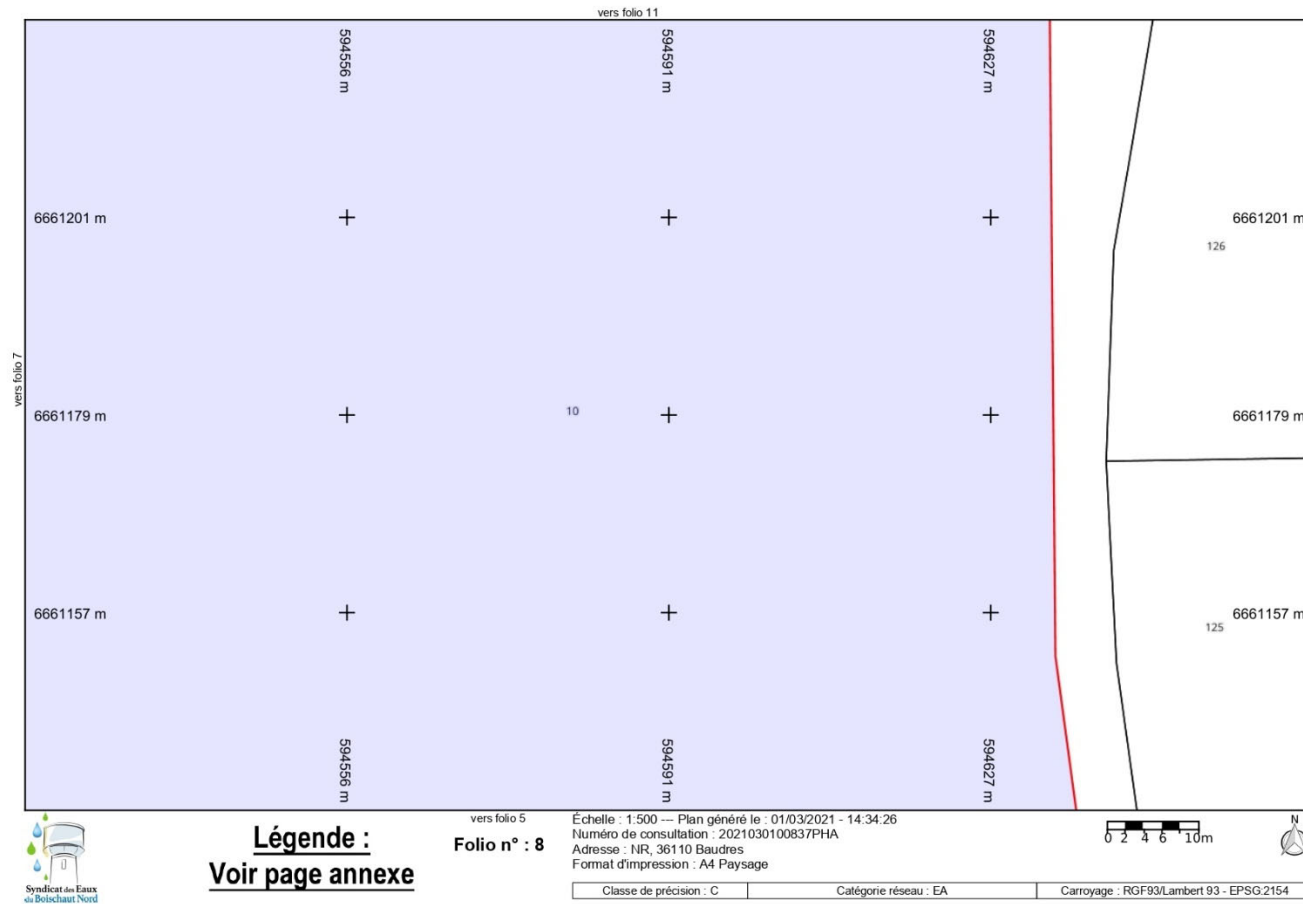


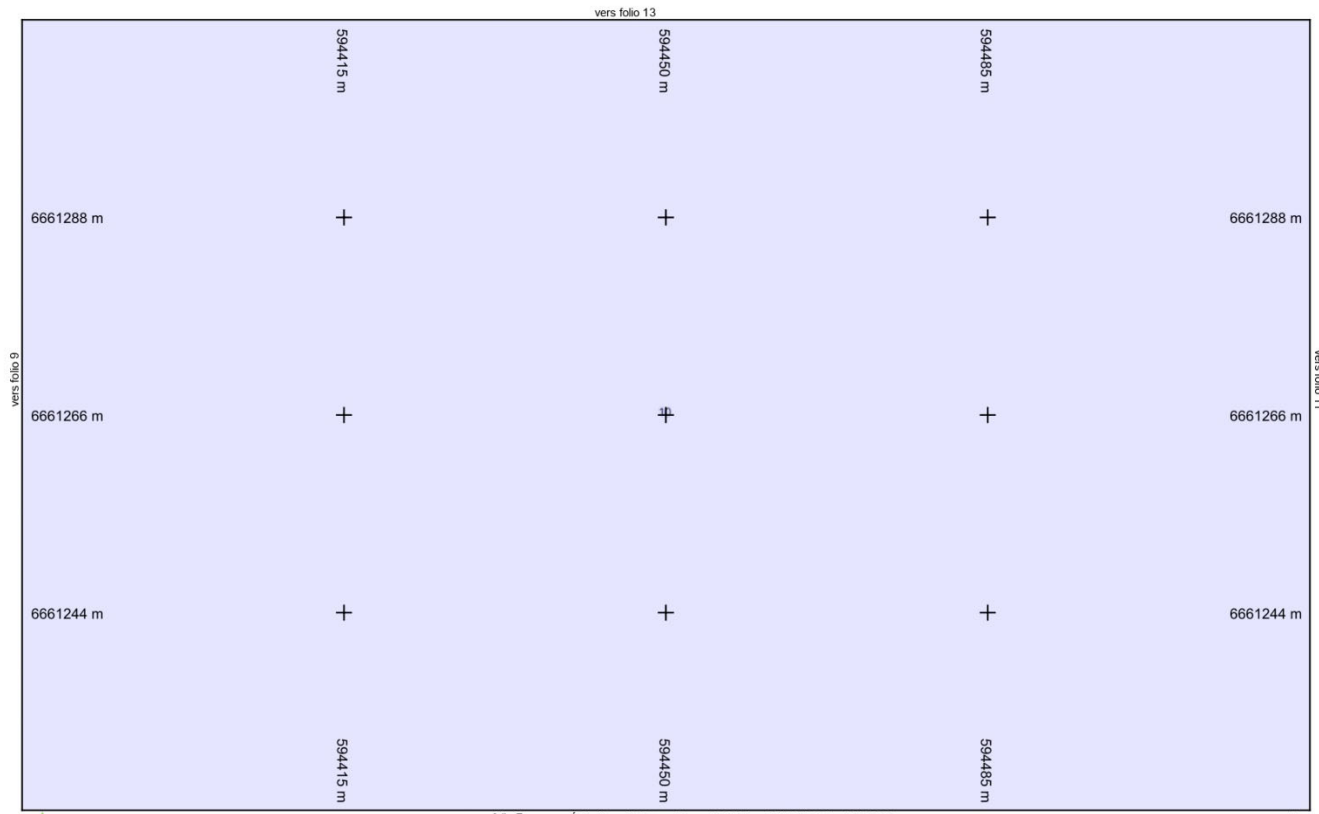
Légende :
Voir page annexe



Légende :
Voir page annexe



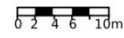




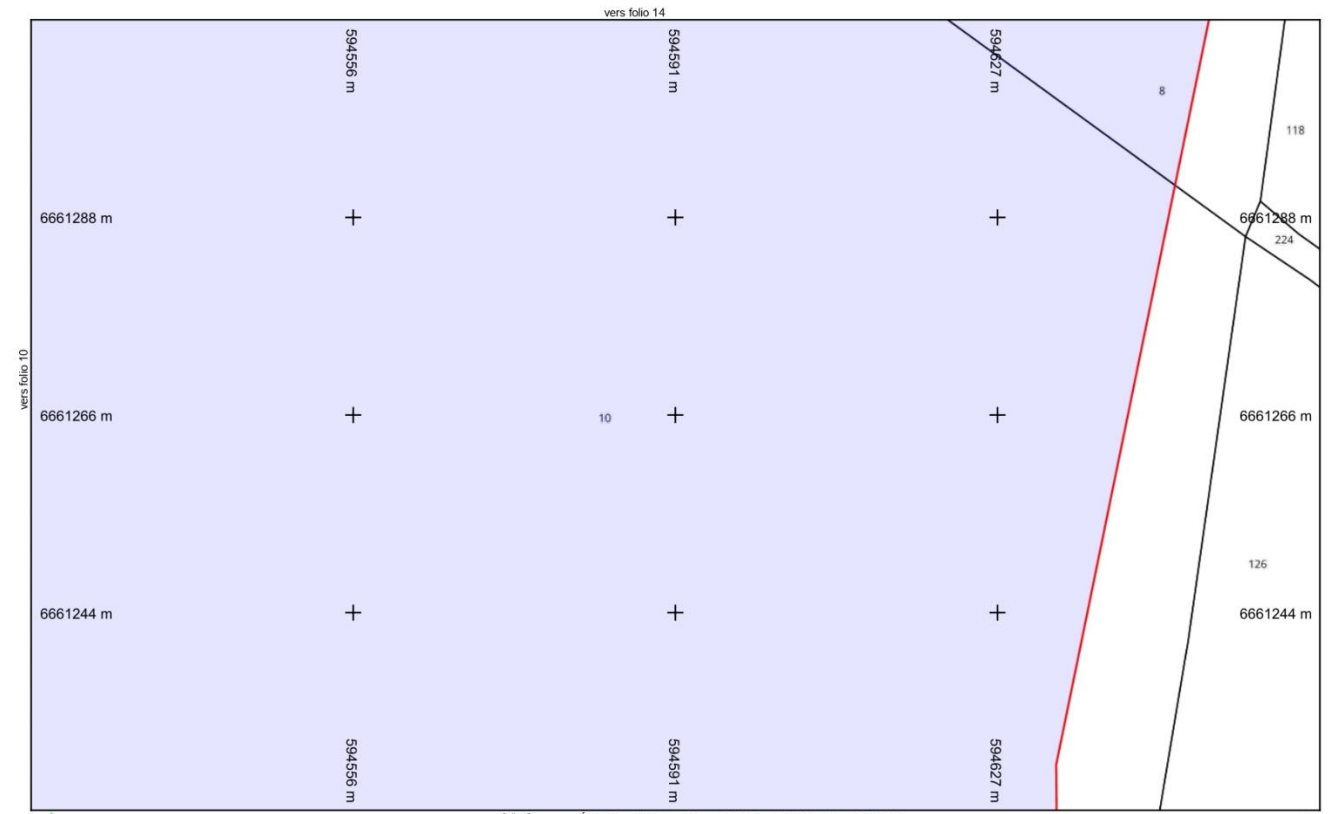
Légende :
Voir page annexe

vers folio 7
Folio n° : 10

Échelle : 1:500 --- Plan généré le : 01/03/2021 - 14:34:26
 Numéro de consultation : 2021030100837PHA
 Adresse : NR, 36110 Baudres
 Format d'impression : A4 Paysage



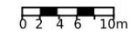
Classe de précision : C	Catégorie réseau : EA	Carroyage : RGF93/Lambert 93 - EPSG:2154
-------------------------	-----------------------	--



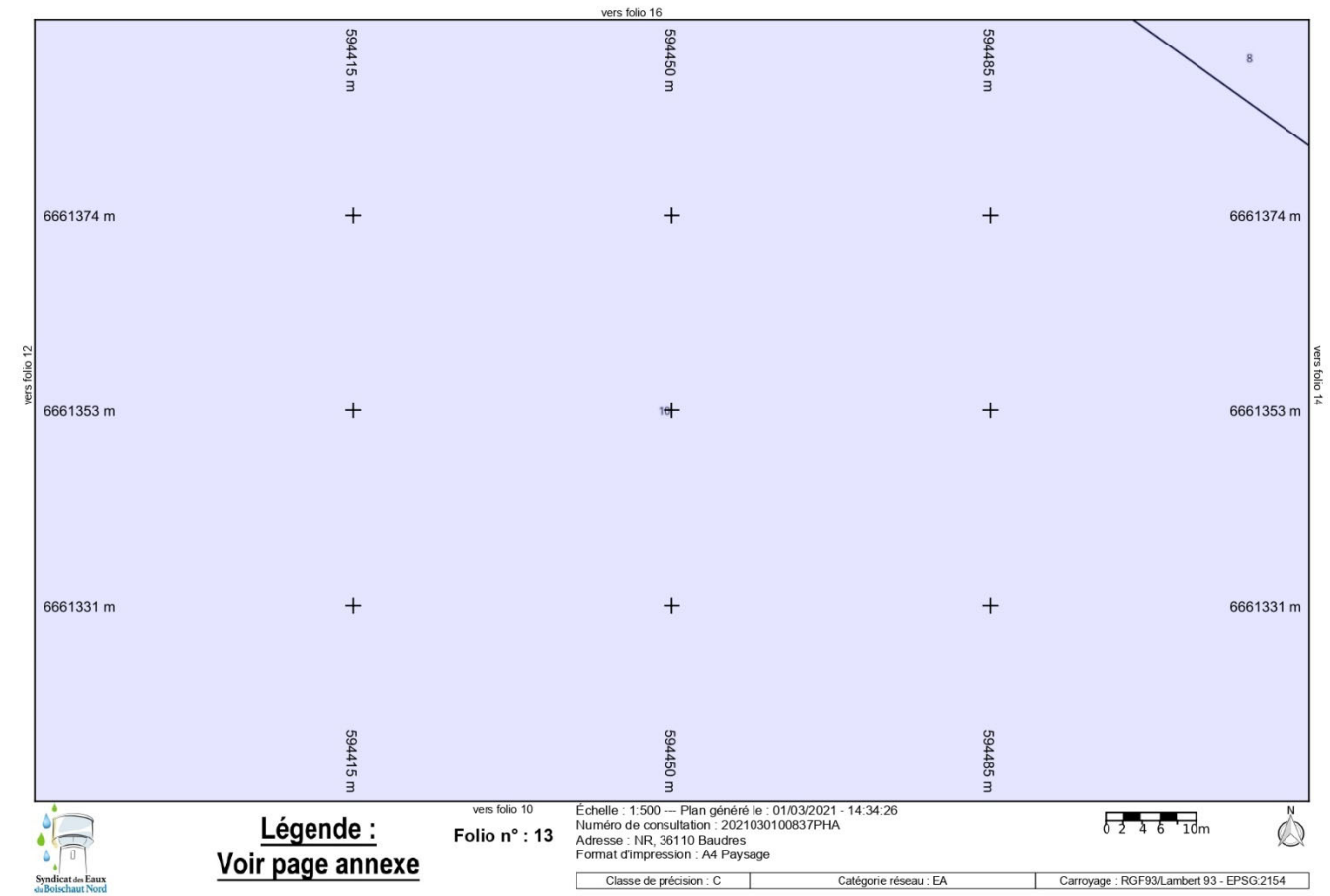
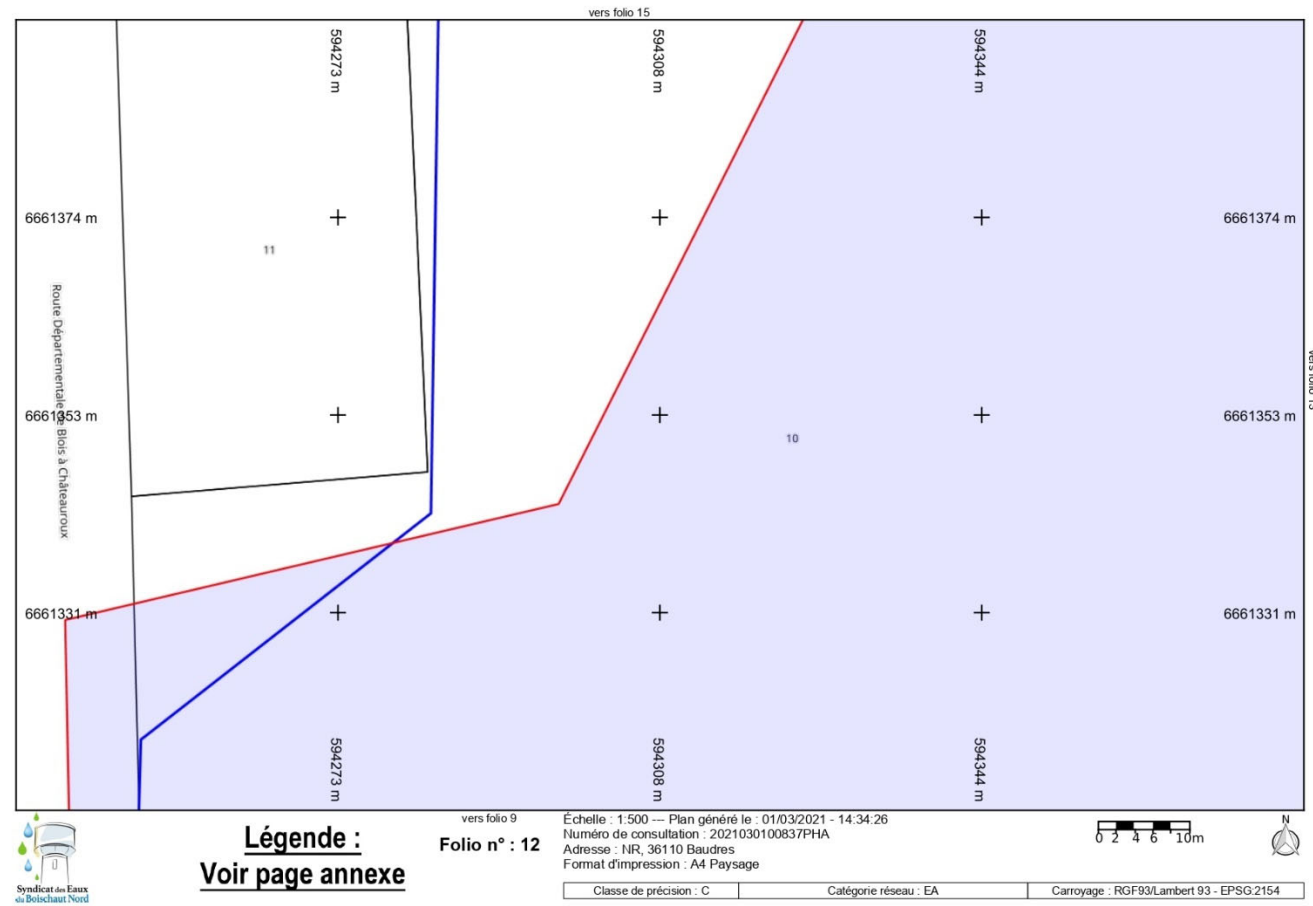
Légende :
Voir page annexe

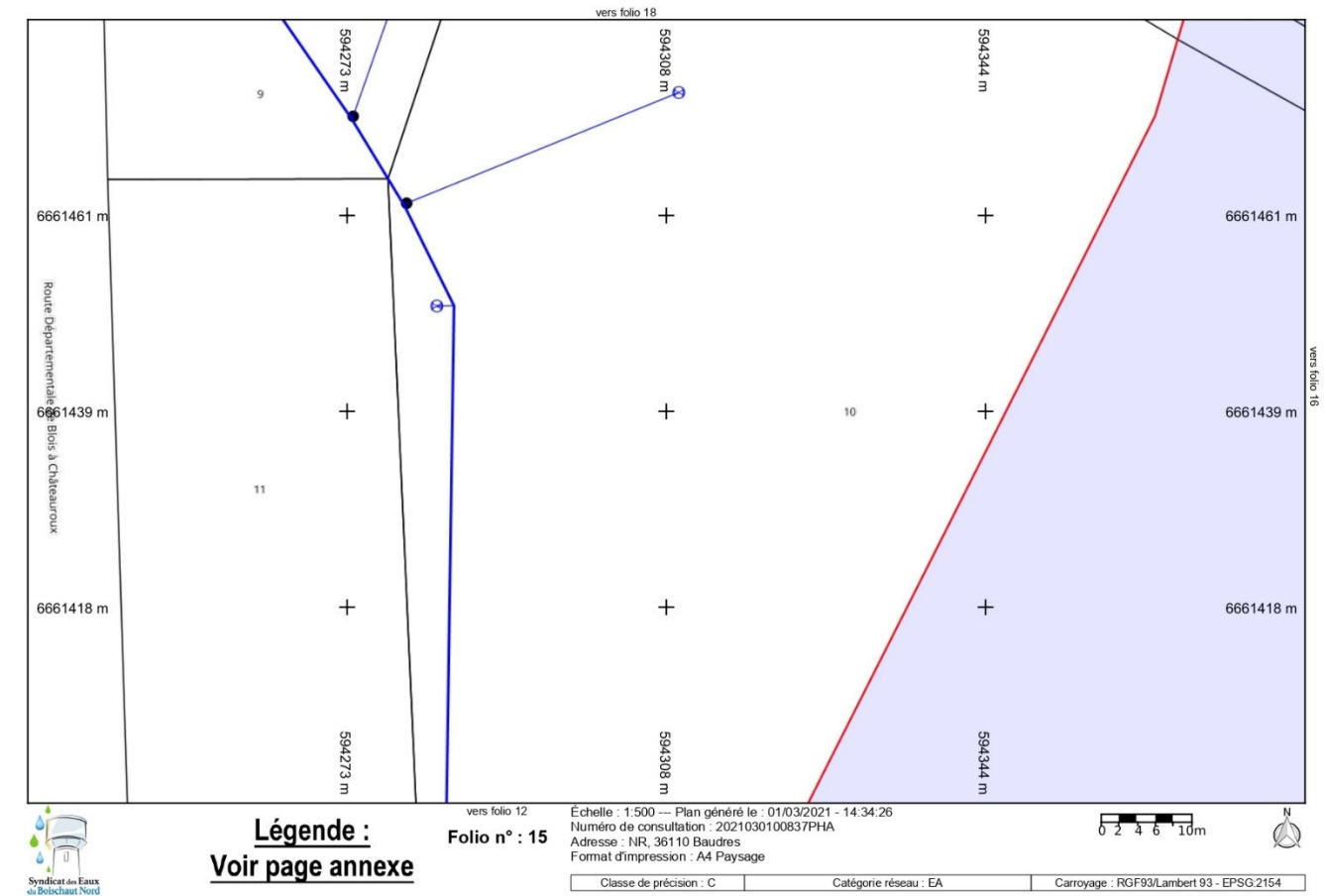
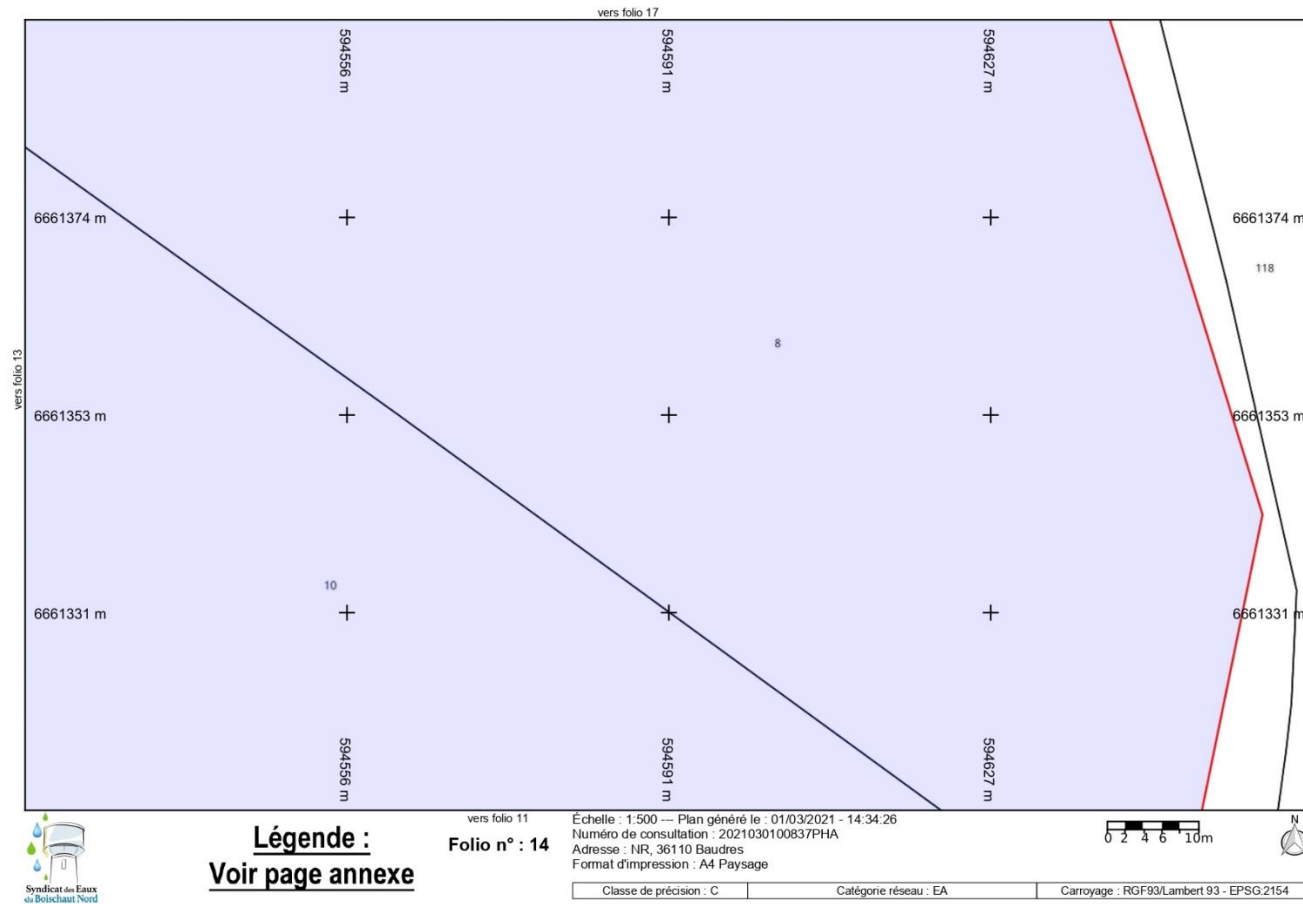
vers folio 8
Folio n° : 11

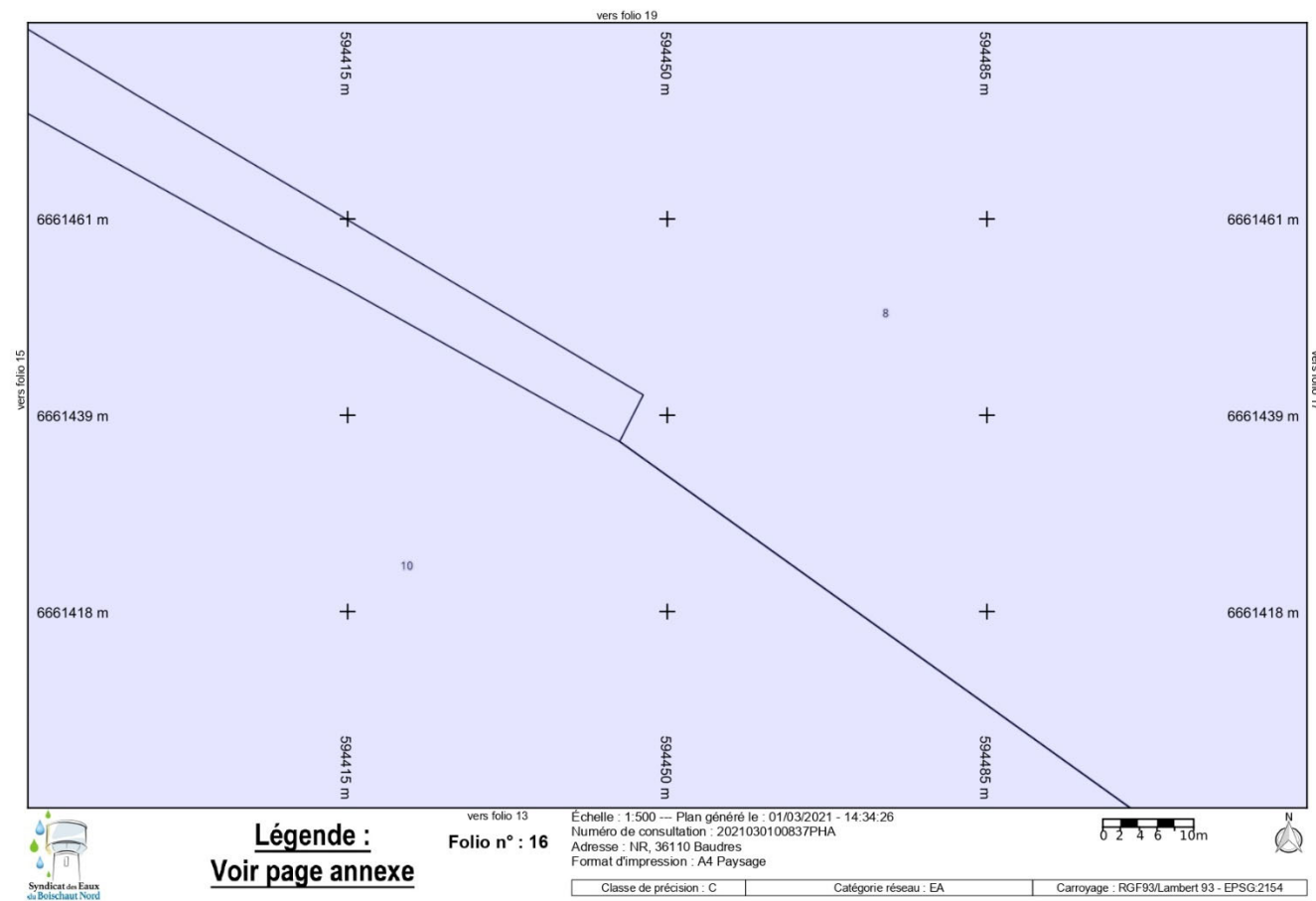
Échelle : 1:500 --- Plan généré le : 01/03/2021 - 14:34:26
 Numéro de consultation : 2021030100837PHA
 Adresse : NR, 36110 Baudres
 Format d'impression : A4 Paysage



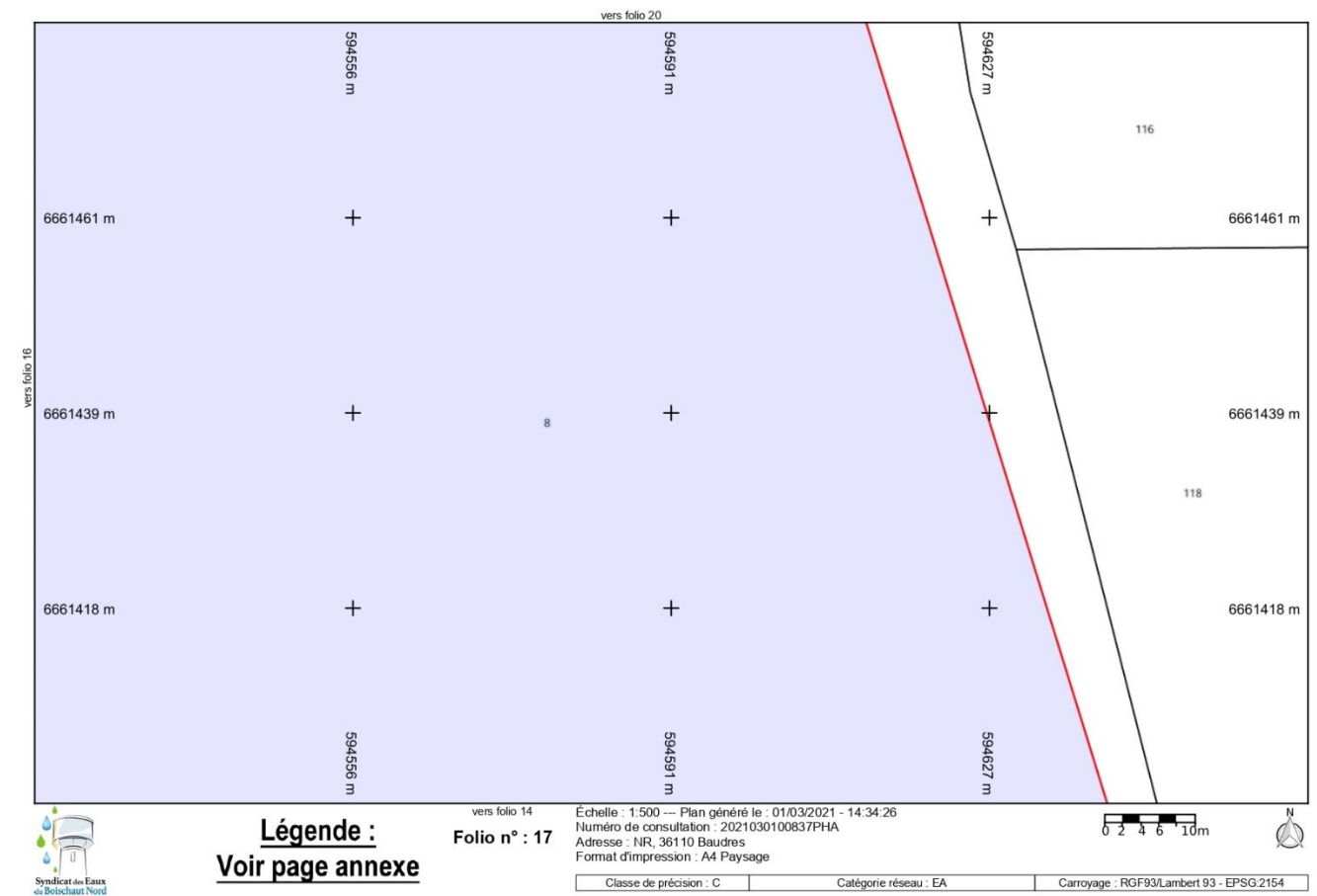
Classe de précision : C	Catégorie réseau : EA	Carroyage : RGF93/Lambert 93 - EPSG:2154
-------------------------	-----------------------	--



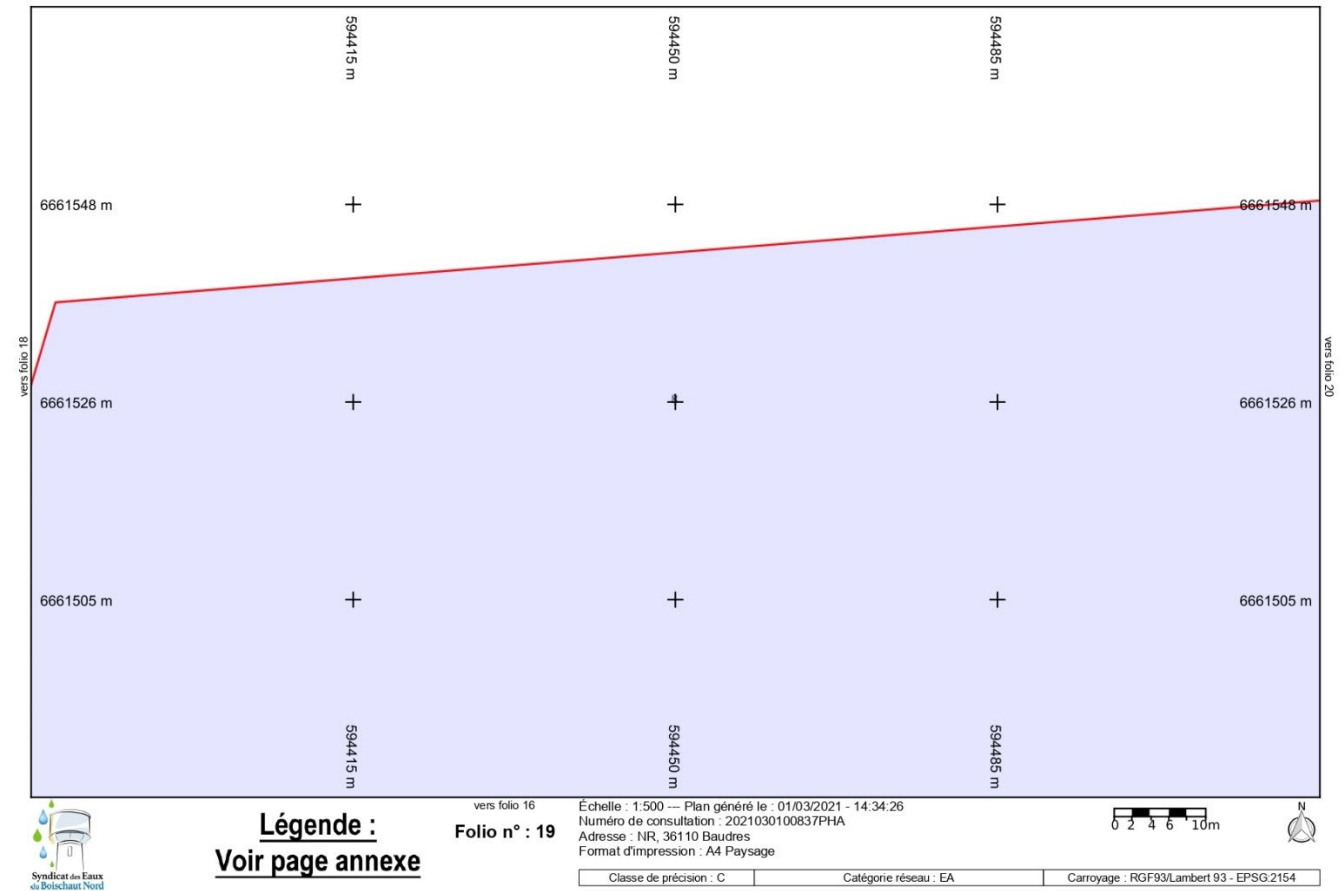
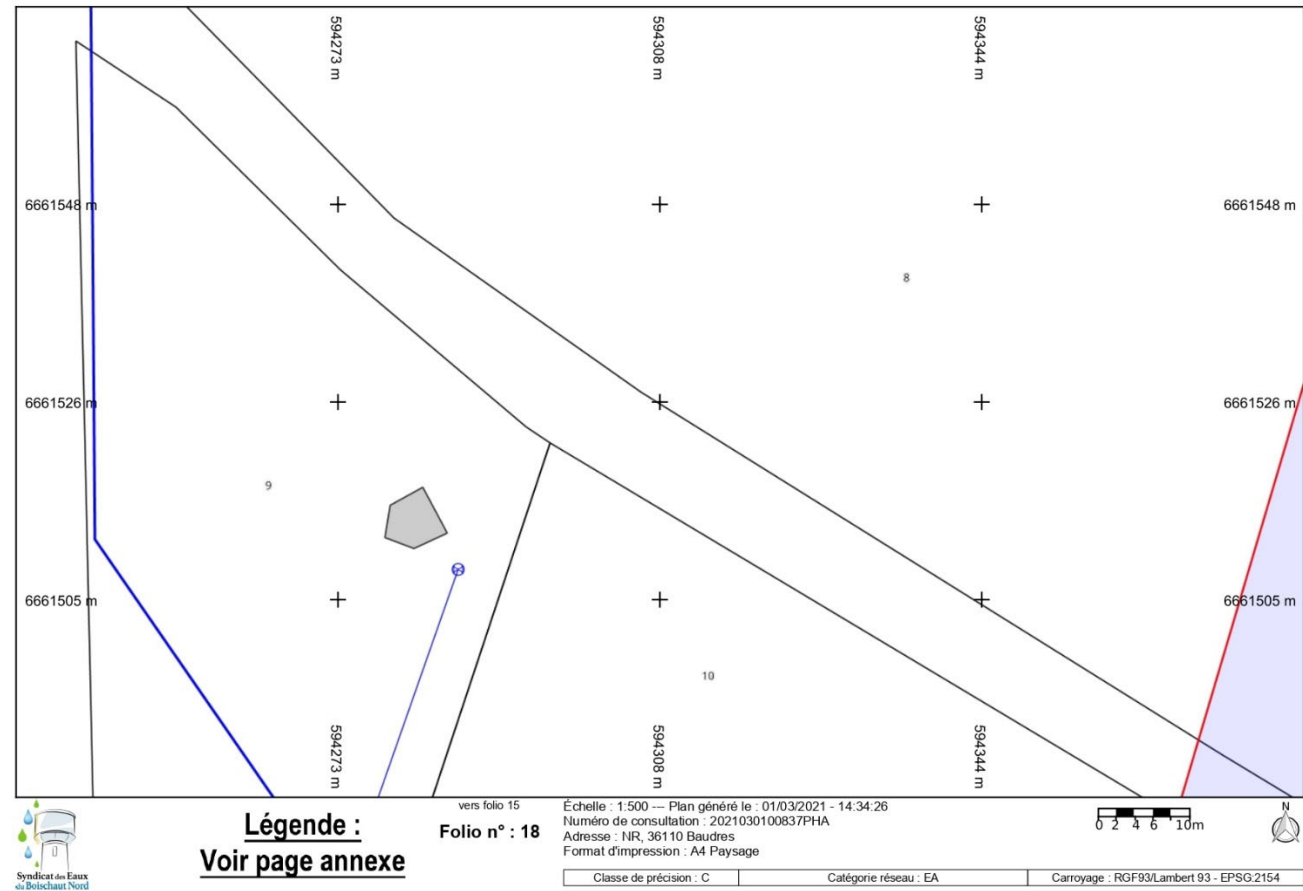


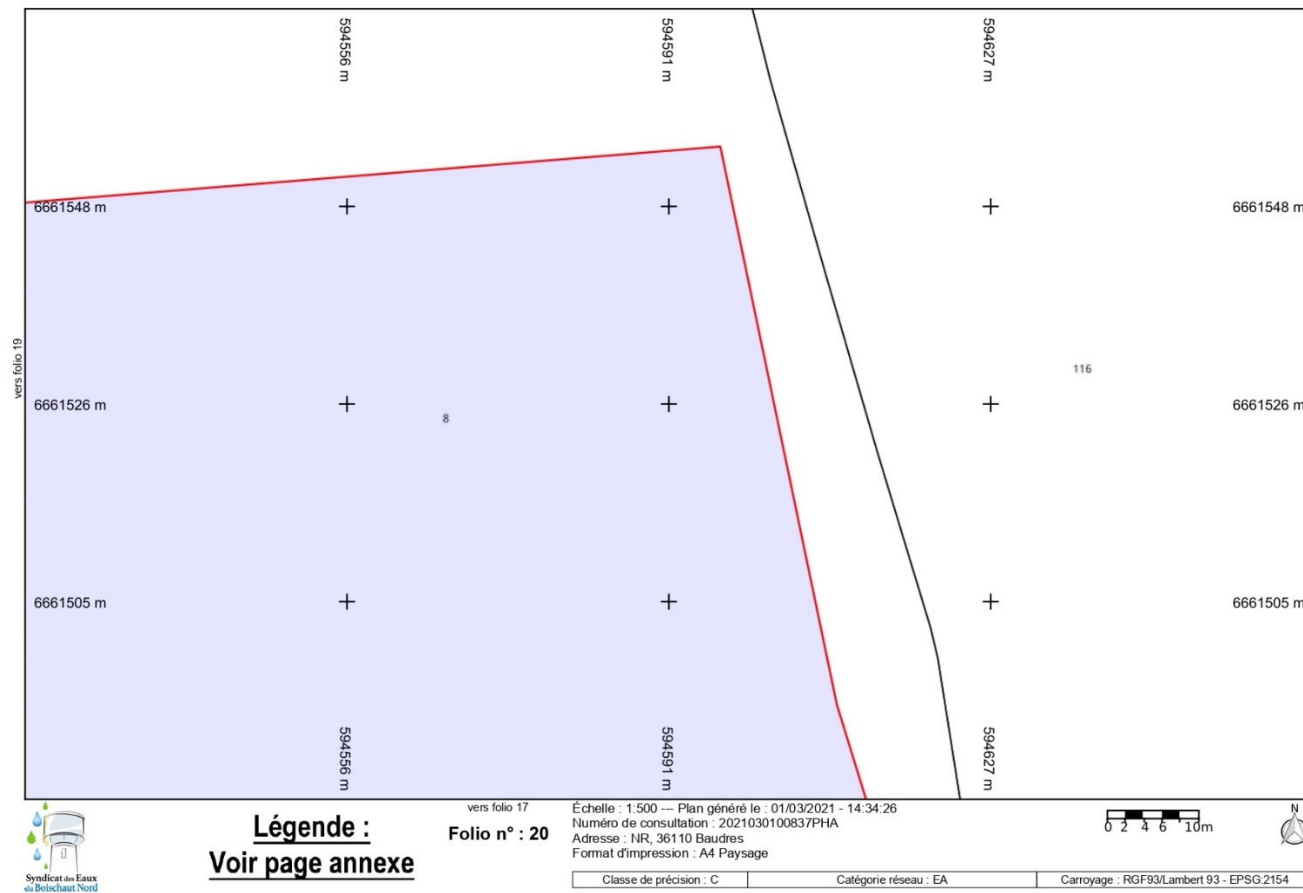


Légende :
Voir page annexe



Légende :
Voir page annexe





Légende :
Voir page annexe



Zone 2 Département de l'Indre

© DICT.fr



Récépissé de DT
Récépissé de DICT



Au titre du chapitre IV du titre V du livre V (partie réglementaire) du Code de l'environnement et de la section 12 du chapitre IV du titre III du livre V de la 4^{ème} partie (partie réglementaire) du Code du travail

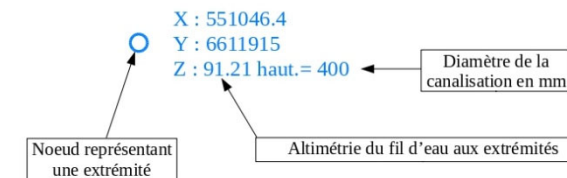
(Annexe 2 de l'arrêté du 15 février 2012 modifié - NOR : DEVP1116359A)




Lire et comprendre un plan du Département de l'INDRE

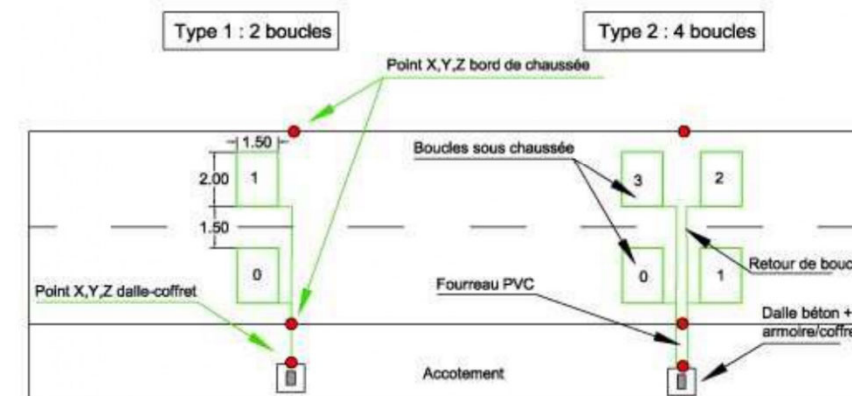
■ Catégorie réseau EU : réseau d'eau pluviale (canalisation béton-PVC-PEHD, cadre béton, aqueduc en pierre)

Comment lire les coordonnées



Pour un réseau transversal, un marquage (de ce type ) peut être présent sur la chaussée, celui-ci indique le sens d'écoulement.

■ Catégorie réseau TL : comptage routier



■ Catégorie réseau TL : éclairage public

Destinataire

Récépissé de DT
 Récépissé de DICT
 Récépissé de DT/DICT conjointe

Dénomination : KALLICEO
Complément / Service : 10 Parc Club du Milénaire
Numéro / Voie : 1025 avenue Henri Becquerel
Lieu-dit / BP :
Code Postal / Commune : 34 000 MONTPELLIER
Pays : France

Coordonnées de l'exploitant :
Raison sociale : DEPARTEMENT DE L'INDRE - UT DE VATAN
Personne à contacter : CHAMBON Eddy
Numéro / Voie : TSA 70011
Lieu-dit / BP :
Code Postal / Commune : 69 134 DARDILLY CEDEX
Tél. : 02 54 03 47 00 **Fax :**

Éléments généraux de réponse

Les renseignements que vous avez fournis ne nous permettent pas de vous répondre. La déclaration est à renouveler. Précisez notamment :
 Les réseaux/ouvrages que nous exploitons ne sont pas concernés au regard des informations fournies. Distance > à : _____ m
 Il y a au moins un réseau/ouvrage concerné (voir liste jointe) de catégorie : _____ (voir liste des catégories au verso)

Modification ou extension de nos réseaux / ouvrages

Modification ou extension de réseau/ouvrage envisagée dans un délai inférieur à 3 mois : _____
 Réalisation de modifications en cours sur notre réseau/ouvrage.
Veuillez contacter notre représentant : _____ Tél. : _____
NB : Si nous avons connaissance d'une modification du réseau/ouvrage dans le délai maximal de 3 mois à compter de la consultation du téléservice, nous vous en informons.

Emplacement de nos réseaux / ouvrages

Plans joints : Références : Echelle(1) : Date d'édition(1) : Sensible : Prof. régl. min(1) : Matériau réseau(1) :
NB : La classe de précision A, B ou C figure dans les plans.
 Réunion sur chantier pour localisation du réseau/ouvrage : Date retenue d'un commun accord : ___/___/___ à ___ h ___
ou Prise de RDV à l'initiative du déclarant (date du dernier contact non conclusif : ___/___/___)
 Votre projet doit tenir compte de la servitude protégeant notre ouvrage.
 (cas d'un récépissé de DT) Vous devez prévoir des investigations complémentaires à notre charge (hors cas d'exemption prévus dans la réglementation) (2)
 Des branchements non cartographiés sont présents. Ils sont soit pourvus d'affleurants visibles et rattachés à un réseau principal souterrain identifié dans les plans joints, soit munis de dispositifs automatiques supprimant tout risque en cas d'endommagement (2)

Recommandations de sécurité


Les recommandations techniques générales en fonction des réseaux et des techniques de travaux prévues sont consultables sur www.reseaux-et-canalisation.gouv.fr
Les recommandations techniques spécifiques suivantes sont à appliquer, en fonction des risques liés à l'utilisation des techniques de travaux employées :
Rubriques du guide technique relatives à des ouvrages ou travaux spécifiques : _____
Pour les exploitants de lignes électriques : si la distance d'approche a été précisée, la mise hors tension est : possible impossible
Mesures de sécurité à mettre en œuvre : _____

Dispositifs importants pour la sécurité :


Cas de dégradation d'un de nos ouvrages

En cas de dégradation d'un de nos ouvrages, contactez nos services au numéro de téléphone suivant : 02 54 03 47 00
Pour toute anomalie susceptible de mettre en cause la sécurité au cours du déroulement du chantier, prévenir le service départemental d'incendie et de secours (par défaut le 18 ou le 112) : _____

Responsable du dossier
Nom : CORBILLON Laurent
Désignation du service : BR LEVROUX
Tél. : 02 54 35 78 22

Signature de l'exploitant ou de son représentant
Nom du signataire : CHAMBON Eddy
Signature : 
Date : 02 / 03 / 2021 Nombre de pièces jointes, y compris les plans : 2

La loi n° 78-17 du 6 janvier 1978 modifiée relative à l'Informatique, aux fichiers et aux libertés, garantit un droit d'accès et de rectification des données auprès des organismes destinataires du formulaire.

 Nous attirons votre attention sur le fait que certains ouvrages (regards, avaloirs, grilles, tête de buses, boucles de comptage, coffret électrique...) situés dans l'emprise des travaux ne sont pas signalés sur le plan transmis.

Nota : Pour tous renseignements complémentaires, prendre contact avec le responsable du dossier.

RAPPEL

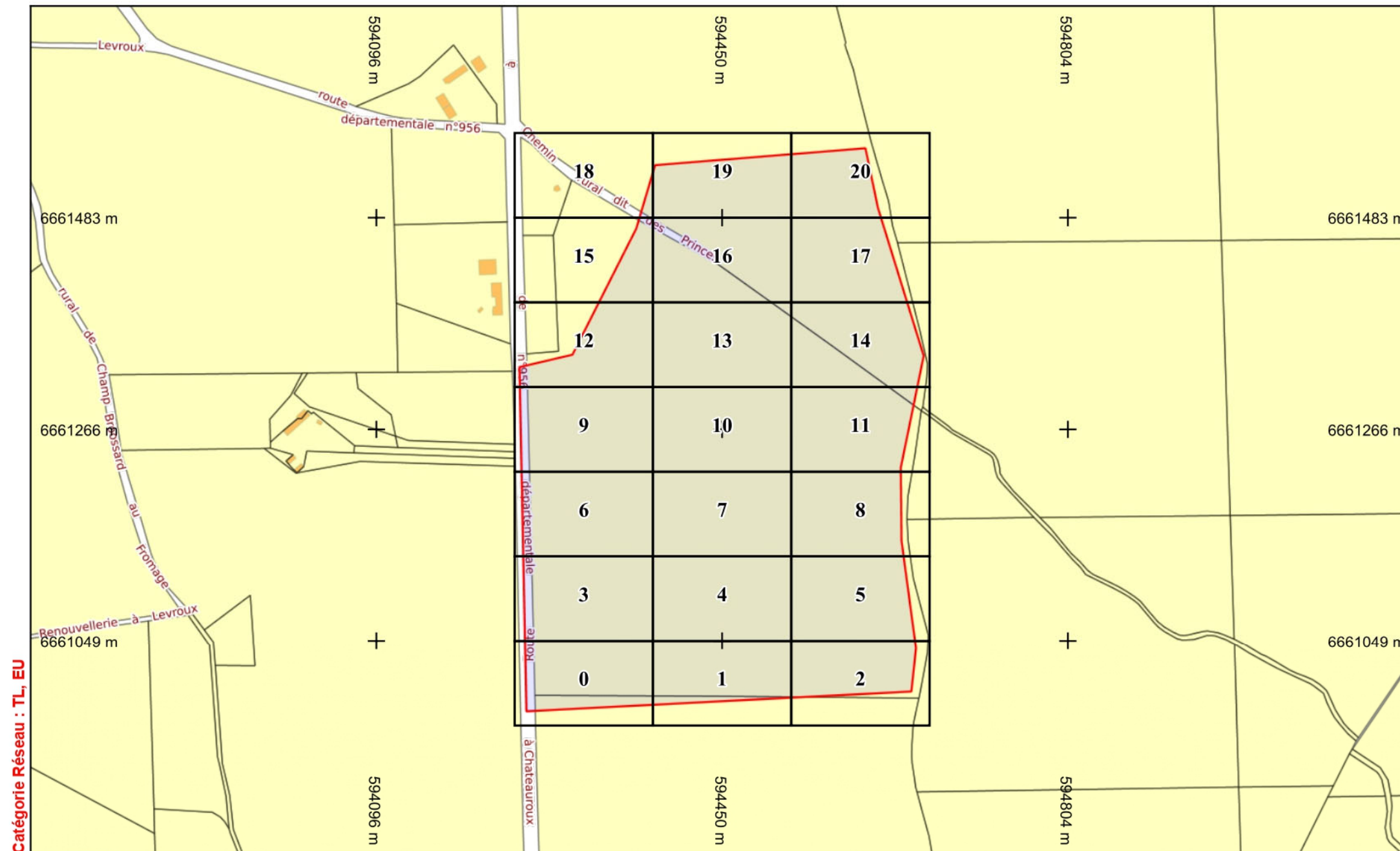
Tous travaux sur le Domaine Public routier est susceptible de faire l'objet :

► d'une permission de voirie

informations et formulaire de demande à télécharger via :
indre.fr – Territoires – Déplacement - Travaux sur le domaine public routier

► d'un arrêté de circulation via

↳ soit www.arretescirculation36.fr (travaux hors agglomération)
soit la commune concernée (travaux en agglomération)



Catégorie Réseau : TL, EU



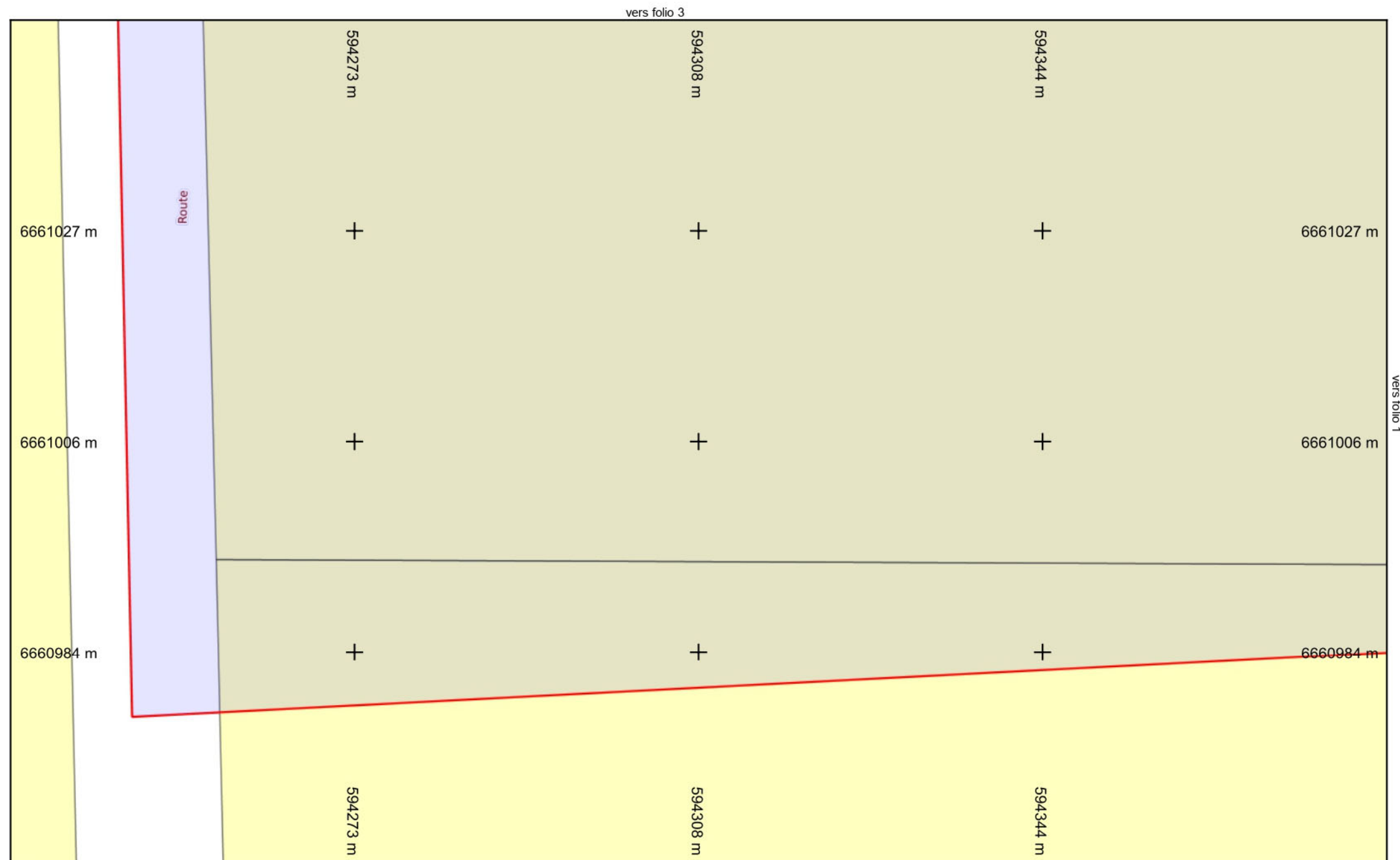
Légende :
Voir page annexe

Échelle : 1:5000 -- Plan généré le : 01/03/2021 - 14:33:18
 Numéro de consultation : 2021030100837PHA
 Adresse : NR, 36110 Baudres
 Plan d'ensemble - Format d'impression : A4 Paysage

0 20 40 60 100m



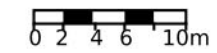
Les réseaux figurant sur le plan sont rangés en classe de précision A. Carroyage : Lambert93



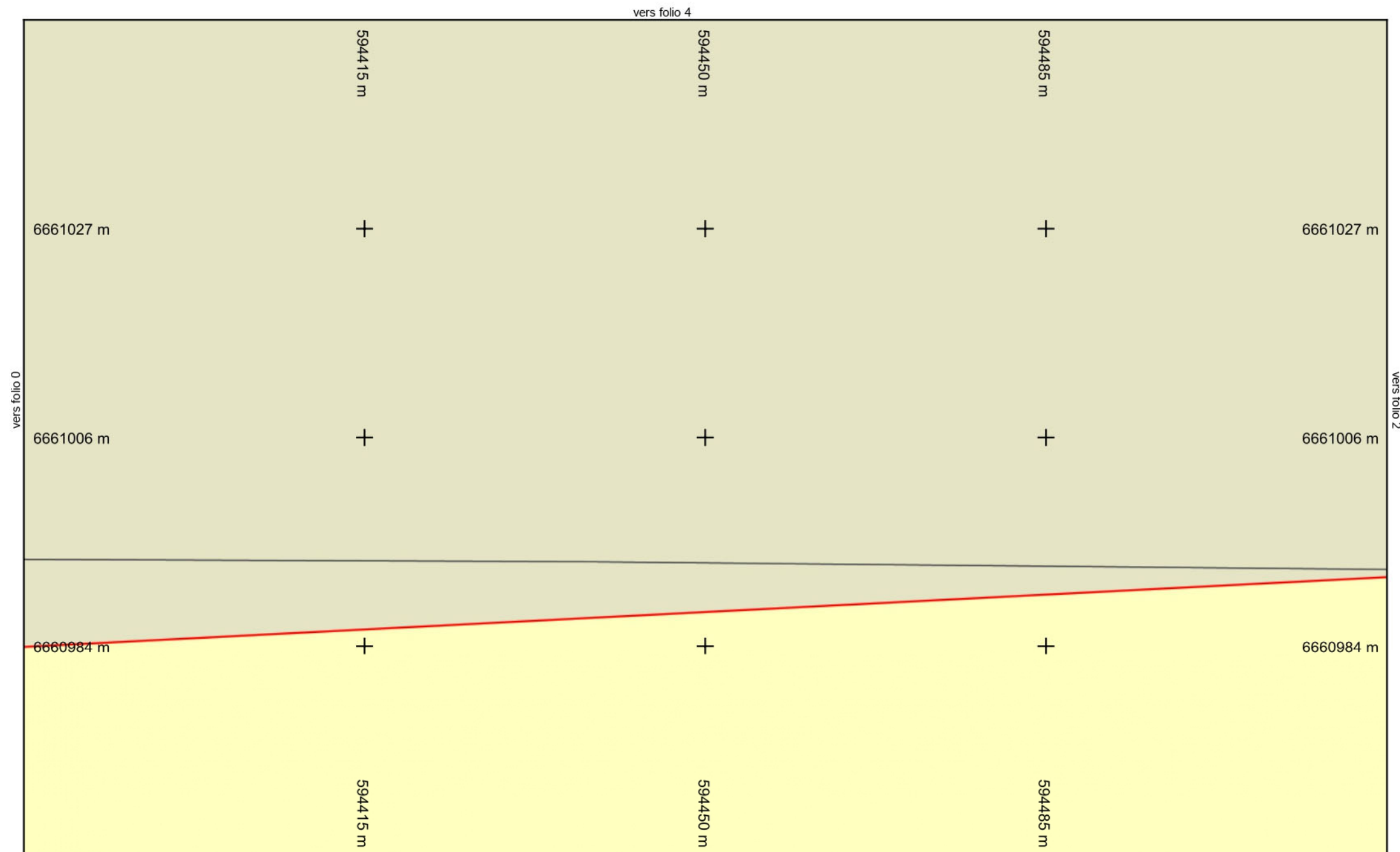
Légende :
Voir page annexe

Folio n° : 0

Échelle : 1:500 -- Plan généré le : 01/03/2021 - 14:33:18
 Numéro de consultation : 2021030100837PHA
 Adresse : NR, 36110 Baudres
 Format d'impression : A4 Paysage



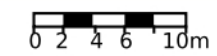
Les réseaux figurant sur le plan sont rangés en classe de précision A. Carroyage : Lambert93



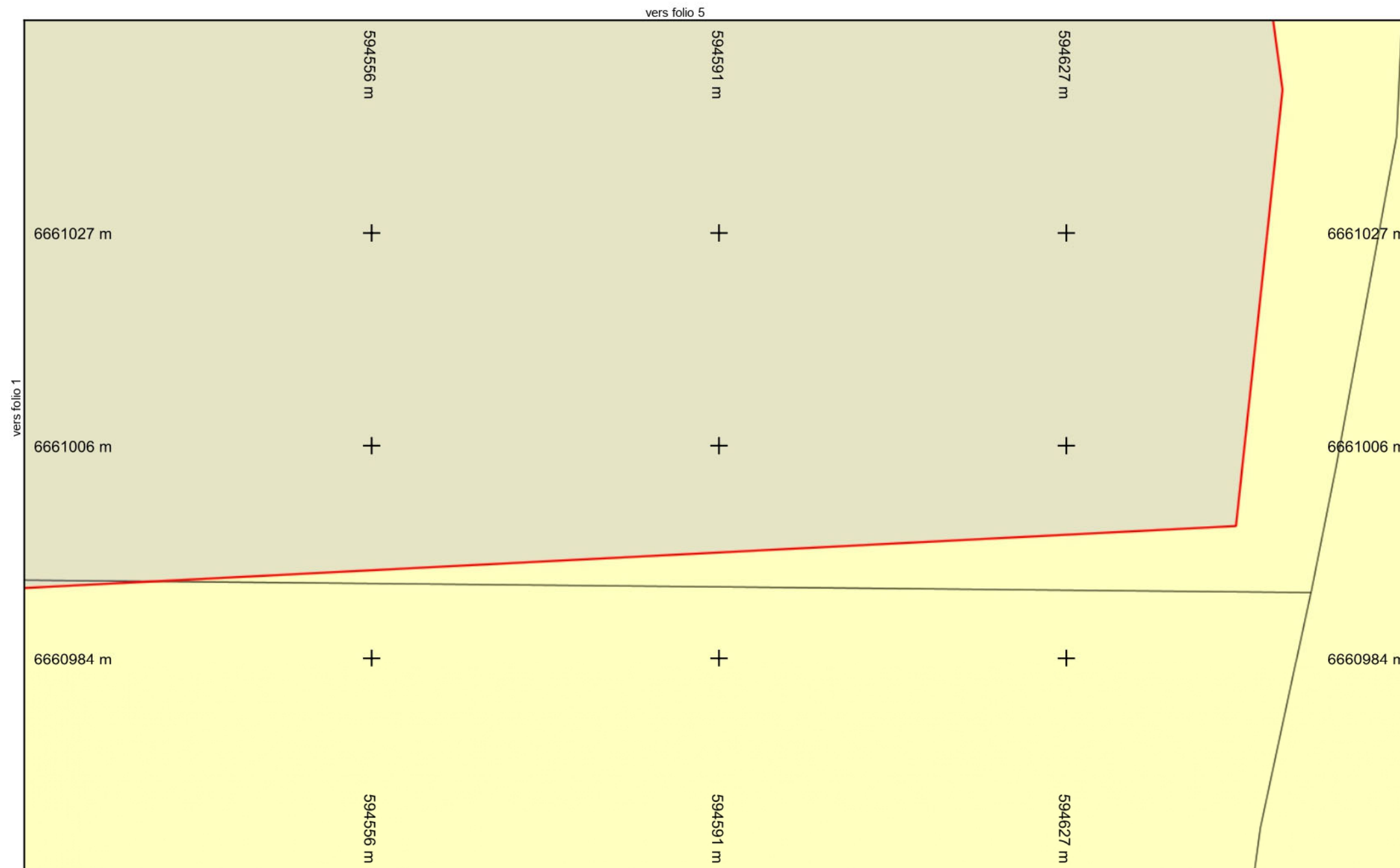
Légende :
Voir page annexe

Folio n° : 1

Échelle : 1:500 -- Plan généré le : 01/03/2021 - 14:33:19
Numéro de consultation : 2021030100837PHA
Adresse : NR, 36110 Baudres
Format d'impression : A4 Paysage



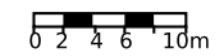
Les réseaux figurant sur le plan sont rangés en classe de précision A. Carroyage : Lambert93




Légende :
Voir page annexe

Folio n° : 2

Échelle : 1:500 -- Plan généré le : 01/03/2021 - 14:33:19
Numéro de consultation : 2021030100837PHA
Adresse : NR, 36110 Baudres
Format d'impression : A4 Paysage



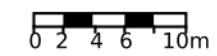
Les réseaux figurant sur le plan sont rangés en classe de précision A. Carroyage : Lambert93



Légende :
Voir page annexe

vers folio 0
Folio n° : 3

Échelle : 1:500 -- Plan généré le : 01/03/2021 - 14:33:19
Numéro de consultation : 2021030100837PHA
Adresse : NR, 36110 Baudres
Format d'impression : A4 Paysage



Les réseaux figurant sur le plan sont rangés en classe de précision A. Carroyage : Lambert93